

PEMERINTAH KABUPATEN KOTABARU
KECAMATAN PULAU LAUT UTARA
KEPALA DESA GUNUNG SARI

Alamat : Jalan Gunung Sari - Kode Pos 72151

SURAT KETERANGAN TANAH

No.Reg : 590/05/GS/2020/2005

Yang bertanda tangan di bawah ini :

..... **FATHUL RACHMAN**

Kepala Desa Gunung Sari Kecamatan Pulau Laut Utara Kabupaten Kotabaru dengan ini menerangkan bahwa : Sekolah Menengah Pertama Negeri 3 Kotabaru, adalah benar menguasai sebidang tanah untuk bangunan dan pekarangan yang terletak di Desa Gunung Sari RT. 03/I Kecamatan Pulau Laut utara Kabupaten Kotabaru.

Batas-batas tanah

Sebelah Utara : HPH PT. Inhutani II
Sebelah Timur : Sungai
Sebelah Selatan : Jalan
Sebelah Barat : Jalan

Ukuran Tanah

Sebelah Utara : 126 M
Sebelah Timur : 317 M
Sebelah Selatan : 155 M
Sebelah Barat : 190 M

Untuk lebih jelas dapat dilihat pada gambar/ denah situasi tanah.

Surat keterangan ini diberikan dengan syarat-syarat khusus sebagai berikut :


1. Bahwa tanah tersebut harus diberi patok tanda batas
2. Bahwa tanah tersebut harus dipelihara secara aktif
3. Untuk dapat tanda bukti hak/ sertifikat tanah harus didaftarkan pada Kantor Pertanahan setempat
4. Bahwa tanah tersebut tidak boleh dialihkan kepada pihak lain tanpa sepengetahuan Kepala Desa/ Lurah setempat.

Demikian Surat Keterangan Tanah ini diberikan untuk dapat dipergunakan sebagaimana mestinya.

Saksi-saksi

1. Nama : Ir. Ariyadi Kuncoro
Umur : 37 Tahun
Jabatan : Kepala Unit Usaha
Alamat : Inhutani II Kalsel.
02 Gunung Sari

Tanda Tangan



2. Nama : Abdul Kadir Jailani, S.Pd
Umur : 54 Tahun
Jabatan : Kepala SMPN 3 Kotabaru

Tanda Tangan

3. Nama : M. Djahri
Umur : 59 Tahun
Jabatan : Ketua RT. 03 Desa Gunung Sari

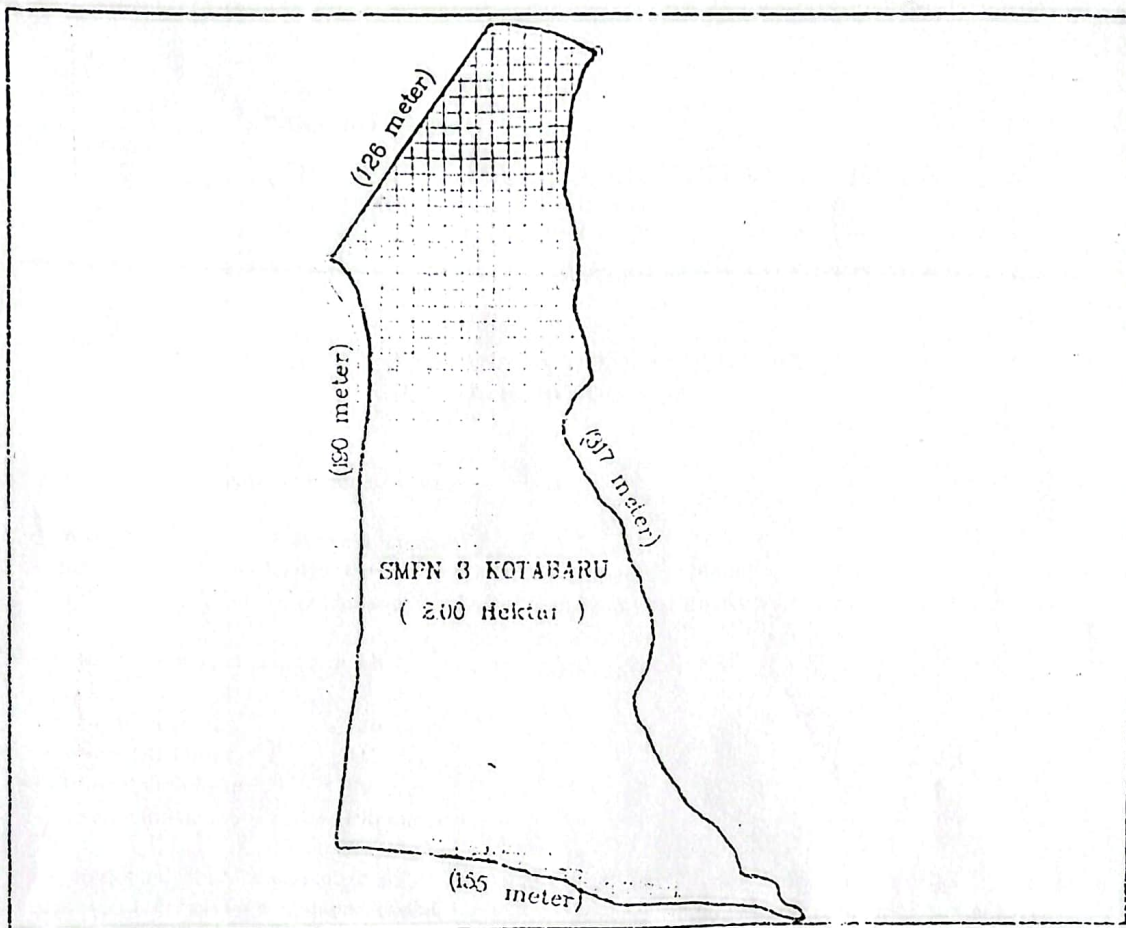
Tanda Tangan



DIBUAT DI : GUNUNG SARI
PADA TANGGAL : 01 AGUSTUS 2005
.....
KEPALA DESA GUNUNG SARI
.....
= (FATHUL RACHMAN) =

Nomor: 590/113/CPLU/2005
Tanggal : 16 Agustus 2005

.....
MENGETAHUI
CAMAT PULAU LAUT UTARA
.....
KECAMATAN PULAU LAUT UTARA
.....
= (M. YUSERANI, MSi) =
NIP. 010183071



PETA AREAL

SMP N 3 KOTABARU DI STAGEN




UTARA

4

LUAS : 200 Hektar

SKALA 1 : 2000

KETERANGAN

-  Jalan
-  Areal SMPN 3 Stagen
-  Tanah Masyarakat

- Sebelah Utara berbatasan dgn Tanah masyarakat
- Sebelah Timur berbatasan dgn Tanah masyarakat
- Sebelah Selatan berbatasan dgn Tanah PT. INHUTANI II Stagen
- Sebelah Barat berbatasan dgn Tanah PT. INHUTANI II Stagen

- Sebelah Utara 126 meter
- Sebelah Timur 137 meter
- Sebelah Selatan 155 meter
- Sebelah Barat 180 meter