


# BADAN PERTANAHAN NASIONAL REPUBLIK INDONESIA



## SERTIPIKAT

HAK : PAKAI No. **11**

PROPINSI : KALIMANTAN SELATAN

KABUPATEN / KOTA : TAPIN

KECAMATAN : BINUANG

DESA/ KELURAHAN : BINUANG

KANTOR PERTANAHAN  
KABUPATEN / KOTA  
TAPIN

DAFTAR ISIAN 307  
No. 1081 / 2006


DAFTAR ISIAN 208  
No. 540 / 2006

17.03.04.01.4.00011

SDN Binuang 8

**PENDAFTARAN - PERTAMA**

Halaman

<p>a) HAK : PAKAI                  No. <b>11</b>                  Desa / Kel. BINUANG                  Tgl. berakhirnya hak :</p>	<p>d) NAMA PEMEGANG HAK                  = PEMERINTAH KABUPATEN TAPIN =                  Tanggal lahir / akta pendirian</p>
<p>b) NIB 17.03.04.01. 00239                  Letak Tanah                  Jalan Tembok Baru</p>	
<p>c) ASAL HAK                  1. Konversi                  2. Pemberian hak PAKAI                  3. Pemecahan / Pemisahan /                  Penggabungan bidang</p>	<p>g) PEMBUKUAN                  Rantau, <b>22 DEC 2006</b>                  Kepala Kantor Pertanahan                  Kabupaten / Kota                  Tapin                  ttd</p>
<p>d) DASAR PENDAFTARAN                  1. Daftar Isian 202                  Tgl.                  No. Kakantah                  2. Surat Keputusan Kab. Tapin                  Tgl. 18 Desember 2006                  No. 72-530.2-43.3-2006                  3. Permohonan Pemecahan /                  Pemisahan / Penggabungan bidang                  Tgl.                  No.</p>	<p>h) PENERBITAN SERTIPIKAT                  Rantau, <b>22 DEC 2006</b>                  Kepala Kantor Pertanahan                  Kabupaten / Kota                  Tapin                    ABDURRAHMAN, SH                  NIP 010 157 097</p>
<p>e) SURAT UKUR                  Tgl. <b>19 DEC 2006</b>                  No. 01 / BNG / 2006                  Luas. 1.673 M<sup>2</sup></p>	<p>ABDURRAHMAN, SH                  NIP 010 157 097</p>
<p>i) PENUNJUK                  Warkah Nomor : 540 / II / 9 / 2006</p>	

17.03.04.01.4.00011

DAFTAR ISIAN 207  
17.03.04.01.00239

NIB :

# SURAT UKUR

Nomor : 01 / BNG / 2006

## SEBIDANG TANAH TERLETAK DALAM KALIMANTAN SELATAN

Propinsi : TAPIN

Kabupaten / Kota : BINUANG

Kecamatan : BINUANG

Desa / Kelurahan : BINUANG

Peta : Pendaftaran Nomor Peta Pendaftaran : 50.1.21.145-14.1.2

Lembar : Kotak :

Keadaan Tanah : Sebidang tanah Untuk SDN Binuang 8

Tanda-tanda batas : I s/d XI patok terbuat dari kayu ulin  
Telah memenuhi ketentuan PMNA / KBPN No.3 Tahun 1997

Luas : 1.673 M<sup>2</sup> ( Seribu enam ratus tujuh puluh tiga meter persegi )

Penunjukan dan penetapan batas : Batas-batas ditunjukkan oleh

SITI HALIMAH



Hal lain - lain :

Daftar Isian 302 tgl. **23 NOV 2006** No. **488 / 2006**

Daftar Isian 307 tgl. **22 DEC 2006** No. **1086 / 2006**

Tanggal Penomoran Surat Ukur **19 DEC 2006**

UNTUK SERTIPIKAT

Rantau, **22 DEC 2006**

Rantau, **19 DEC 2006**

Kepala Seksi Survei, Pengukuran dan Pemetaan

Kepala Kantor Pertanahan



NIP **010 157 097**

Kantor Pertanahan

Kabupaten / Kota  
Tapin

ttd

**H. KHAIROL ANWAR, SH**

NIP **010 106 068**

Lihat surat ukur Pemisahan  
Penggabungan  
Pengganti

Nomor :

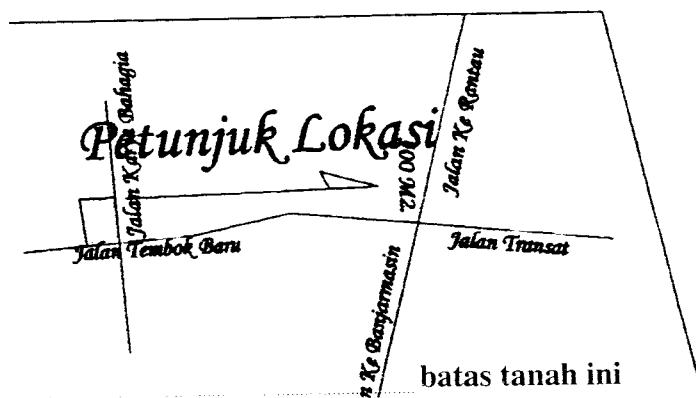
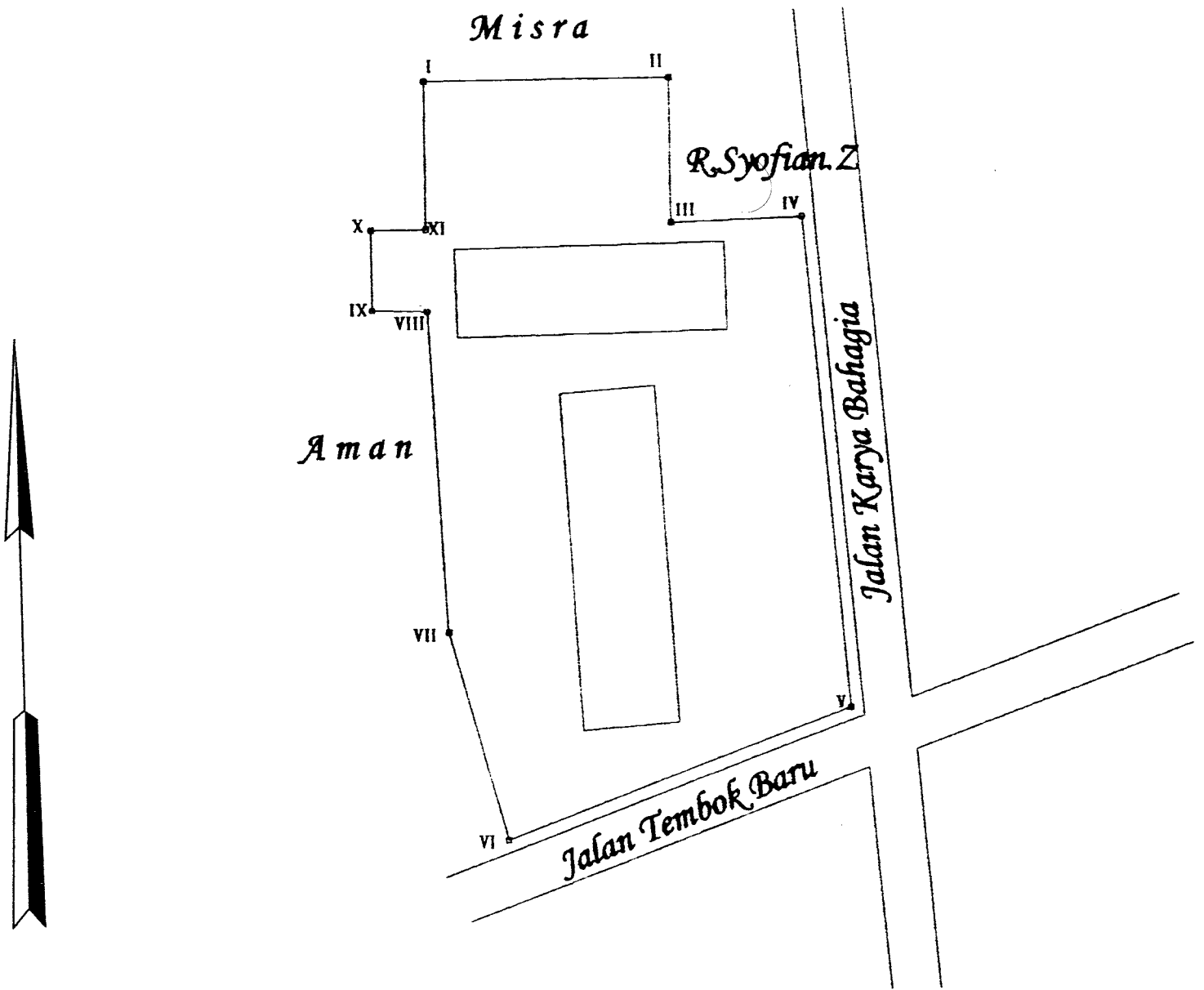
Nomor hak :

Dikeluarkan surat ukur		Luas	Nomor hak	Sisa luas
Tanggal	Nomor			

Sisanya diuraikan dalam surat ukur Nomor :

Nomor hak :

SKALA 1 :



PENJELASAN :