

AM 747760

SMP-N-2
POLLUNG

20
DAFTAR ISIAN 206

BADAN PERTANAHAN NASIONAL



SERTIPIKAT (TANDA BUKTI HAK)

KANTOR PERTANAHAN
KABUPATEN / KOTAMADYA ✓

TAPANULI UTARA ✓

02 • 15 • 14 • 30 • 4 • 00001

AM 747760

BADAN PERTANAHAN NASIONAL



SERTIPIKAT

HAK : **PAKAI** No. **4**

PROVINSI : **SUMATERA UTARA**

KABUPATEN / KOTAMADYA : **TAPANULI UTARA**

KECAMATAN : **DOLOKSANGGUL**

D E S A / KELURAHAN : **ABERNAULI**



DAFTAR ISIAN 208
No. **974** 2000. **49**

DAFTAR ISIAN 307
No. **1381** 2000. **49**

**KANTOR PERTANAHAN
KABUPATEN / KOTAMADYA**

TAPANULI UTARA

02 • 15 • 14 • 30 • 4 • 00001

<p>a) HAK PAKAI No. : - / - Desa / Ket. : Aeknauli Tgl. berakhirnya hak : Selama dipergunakan untuk kepentingan dinas.</p>	<p>d) NAMA PEMEGANG HAK DEPARTEMEN PENDIDIKAN NASIONAL REPUBLIK INDONESIA berkedudukan di JAKARTA Tanggal lahir / akta pendirian</p>
<p>b) NIB : 02.15.14.30.0001.- Letak Tanah</p>	
<p>c) ASAL HAK 1. Konversi 2. Pemberian hak 3. Pemecahan / Pemisahan / Penggabungan bidang</p>	<p>g) PEMBUKUAN TARUTUNG Tgl. 4-7-2000.- Kepala Kantor Pertanahan Kabupaten / Kotamadya Tapasuli Utara ttd.</p>
<p>d) DASAR PENDAFTARAN 1. Daftar Isian 202 Tgl. - No. - 2. Surat Keputusan KAKANWIL HFN PROP. SUMUT Tgl. : 8-4-2000. No. : 02/HP/22.15/2000.- 3. Permohonan Pemecahan / Pemisahan / Penggabungan bidang Tgl. - No. -</p>	<p>h) PENERBITAN SERTIPIKAT TARUTUNG Tgl. 4-7-2000.- Kepala Kantor Pertanahan Kabupaten / Kotamadya Tapasuli Utara</p>
<p>e) SURATUKUR Tgl. : 15-1-2000. No. : 1/1999 Luas : 12.711 M2.</p>	<p> ttd.  ELPACHRI BUDIMAN, SH NIP 010075261.-</p>
<p>i) PENUNJUK</p>	

02 • 15 • 14 • 30 • 4 • 00001

NIB : 02.15.14.30.0001

SURAT UKUR

Nomor : / 19.99

SEBIDANG TANAH TERLETAK DALAM

Propinsi : **SUMATERA UTARA.**

Kabupaten / Kotamadya : **TAPANULI UTARA.**

Kecamatan : **DOLOKSANGGUL.**

Desa / Kelurahan : **AEKNAULI.**

Peta : Nomor Peta Pendaftaran :

Lembar : Kotak :

Kadaan Tanah : **Sebidang tanah yang diatasnya berdiri beberapa bangunan yang dipergunakan untuk S.L.T.P.N.5 Doloksanggul.**

Tanda-tanda batas : **Terdiri dari Patok besi.**

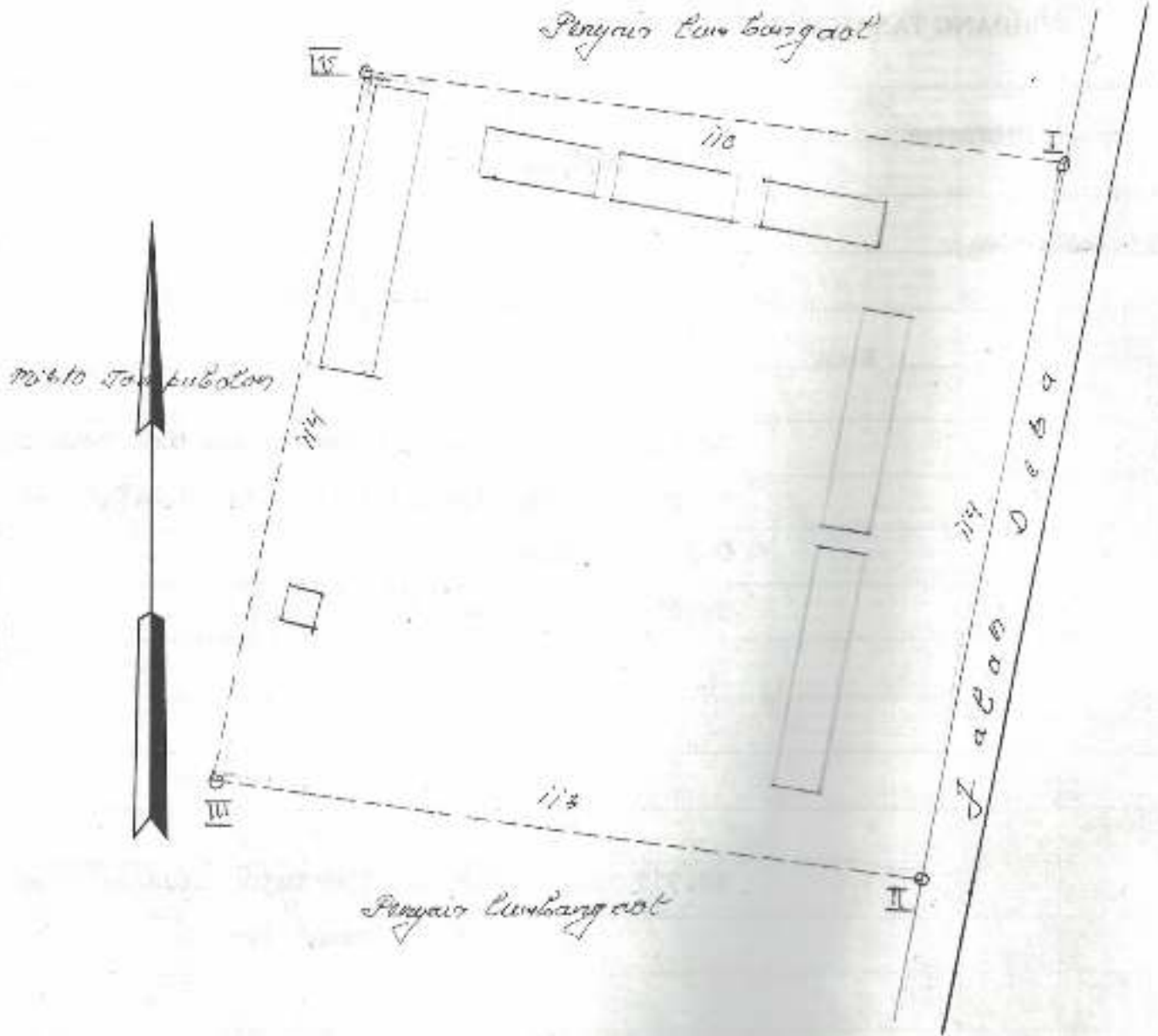
Luas : **12.711 M2.- (Duabelasribu tujuh ratus sebelas meter persegi).-**

Penunjukan dan penetapan batas : **Batas-batas tanah ini ditunjuk oleh Drs. J. Pirba dan yang berbatasan langsung.-**

AM 747760

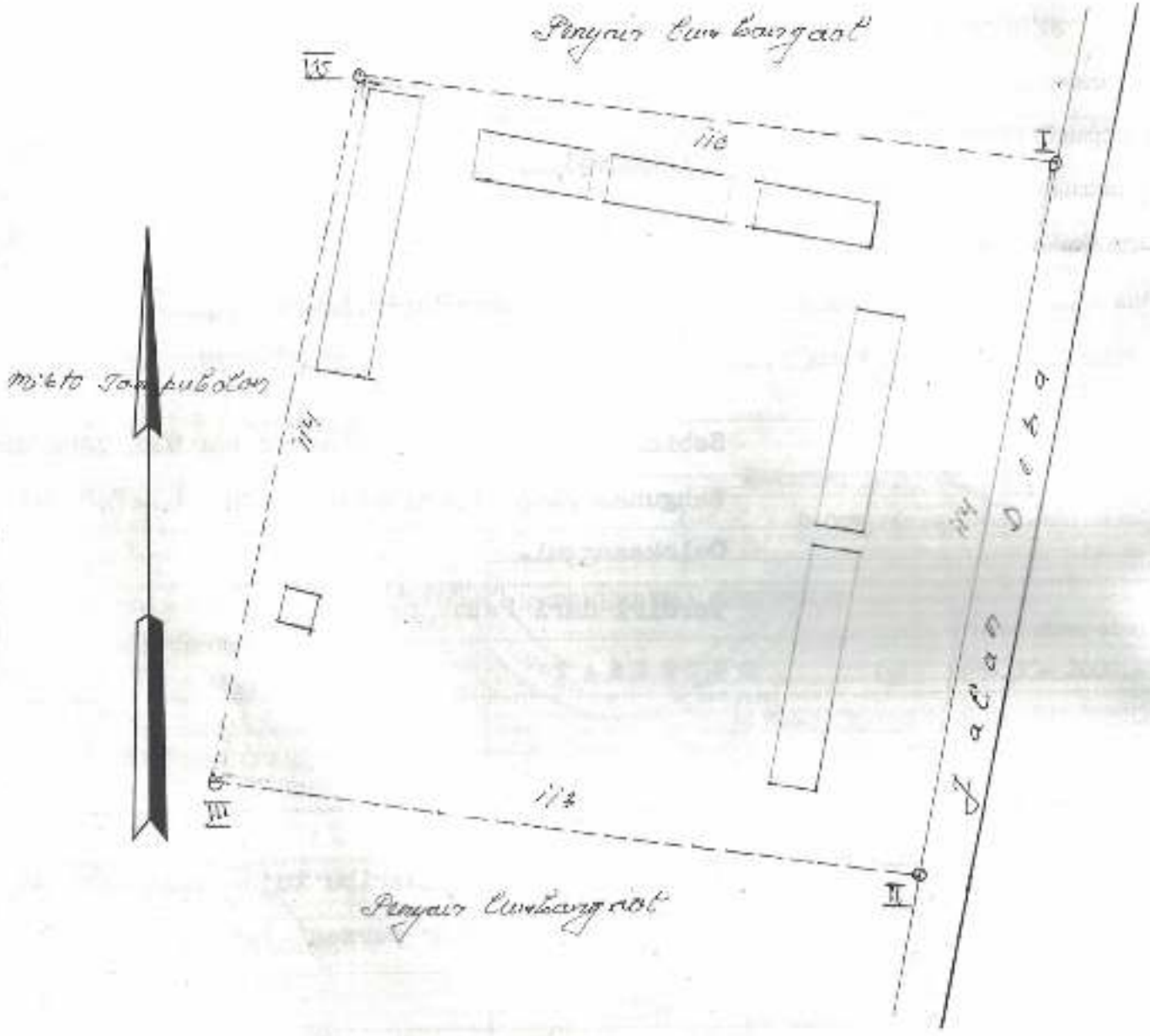
SKALA 1 : 1000

SURAT UKUR



PENJELASAN : batas tanah ini

SKALA 1 : 1000



PENJELASAN : batas tanah ini



Hal lain - lain :

Daftar Isian 302 tgl. 1-12-1999 No. 303

Daftar Isian 307 tgl. 11-1-2000 No. 092

UNTUK SERTIPIKAT

Tarutung Tgl. 4-7-2000 +99.-

Tarutung Tgl. 15-1-2000 +99.-

Kepala Seksi Pengukuran dan Pendaftaran Tanah


 Kepala Kantor Pertanahan
 Kabupaten / Kutimadaya
 Tapanuli Utara
WACHRI BUDIMAN, SH
 NIP 010075261.-

Kantor Pertanahan
 Kabupaten / ~~Kutimadaya~~
 Tapanuli Utara,

ttd.
RUSLI GINTING, SH
 NIP 010103279.-

Lihat surat ukur Pemisahan Nomor : / 19..... Nomor hak :
Penggabungan
Pengganti

Dikeluarkan surat ukur		Luas	Nomor hak	Sisa luas
Tanggal	Nomor			

Sisanya diuraikan dalam surat ukur Nomor : / 19..... Nomor hak

007747110