


BADAN PERTANAHAN NASIONAL



SERTIPIKAT

HAK : PAKAI. No. 17.

PROPINSI : NUSA TENGGARA BARAT

KABUPATEN/KOTAMADYA : MATARAM

KECAMATAN : AMPERAM

DESA/KELURAHAN : PAGUTAN

DAFTAR ISIAN 206
 No.
 DAFTAR ISIAN 307
 No.

KANTOR PERTANAHAN
KABUPATEN/KOTAMADYA

MATARAM

23.07.01.01.4.00017

23 • 07 • 01 • 01 • 4 • 00017

NIB : 23.07.01.01.02581.

SURAT UKUR

Nomor: 213 / PM / 19.99.

SEBIDANG TANAH TERLETAK DALAM

Propinsi : Busa Tenggara Barat

Kabupaten/ Kotamadya : Matawan

Kecamatan : Ampenan

Desa/ Kelurahan : Pagutan

Peta : P B B Nomor Peta Pendaftaran : -

Lembar : Blok. 025 Kotak : -


Keadaan Tanah : Sebidang tanah pertanian.

Tanda-tanda batas : Tugu-tugu I s/d IV memenuhi yang ditentukan dalam Peraturan Menteri Negara Agraria / Kepala Badan Pertanahan Nasional Nomor : 3 / 1997 Pasal 22, Ayat 1e dan berdiri diatas batas.

Luas : 6.673 M2. (Enam ribu enam ratus tujuh puluh tiga meter persegi).

Penunjukan dan penetapan batas : Batas-batas ditunjukkan oleh : E. MULANA untuk dan atas nama : PURDA EK, IN KUSUMAYATI HARAH dan ditetapkan oleh LAHI BERWANFO Pegawai Lantion Pertanahan Kabupaten Matawan

<p>a) HAK : PAKAI. No. 17. Desa / Kel. : Pagutan. Tgl. berakhirnya hak Selama dipergunakan</p>	<p>d) NAMA PEMEGANG HAK PEMERINTAH DAERAH KOTAMADYA DAERAH TINGKAT II MATARAM <u>BERKESDUNGAN DI MATARAM.</u> Tanggal lahir / akta pendirian</p>
<p>b) NIB : 23-07.01.01-02581 Letak Tanah</p>	<p>Tanggal lahir / akta pendirian</p>
<p>c) ASAL HAK 1. Konversi 2. Pemberian hak 3. Pemecahan / Pemisahan / Penggabungan bidang</p>	<p>e) PEMBUKUAN Mataran 27 NOV 1999 Kepala Kantor Pertanahan Kabupaten / Kotamadya Mataran Cap. utd.</p>
<p>d) DASAR PENDAFTARAN 1. Daftar Isian 202 Tgl. No. 2. Surat Keputusan Kepala Kantor Pertanahan Kotamadya Mataran. Tgl. : 9 Oktober 1999. No. : 25-530.2-23.07-1999. 3. Permohonan Pemecahan / Pemisahan / Penggabungan bidang Tgl. No.</p>	<p>(Ir. H. SABARUDIN) NIP 010080670. b) PENERBITAN SERTIPIKAT Mataran Tgl. 27 NOV 1999 Kepala Kantor Pertanahan Kabupaten / Kotamadya Mataran</p>
<p>e) SURAT UKUR Tgl. : 7 September 1999. No. : 213 / PGT / 1999. Luas : 5.673 M2.</p>	<p>(Ir. H. SABARUDIN) NIP 010080670.</p>



f) PELENGKAP : Tanah Negara.

- Hak Pakai ini telah dipergunakan untuk penguasaan Kepala Lingkungan dan tanah tersebut harus digunakan dan dimanfaatkan sesuai dengan peruntukannya dan sifat serta tujuan dari hak penguasaannya. Pejabat Kepala Lingkungan Kecamatan Kecamatan Mataran.


Daftar Isian 302 tgl. 6 September 1999 No. 1707 / 1999
 Daftar Isian 307 tgl. 7 September 1999 No. 6521 / 1999

UNTUK SERTIPIKAT

Mataran Tgl. 7 September 1999

Mataran Tgl. 27 NOV 1999

Kepala Seksi Pengukuran dan Pendaftaran Tanah

Kepala Kantor Pertanahan
 Kabupaten / Kotamadya
 Mataran

 (Ir. H. SABARUDIN)
 010080670.

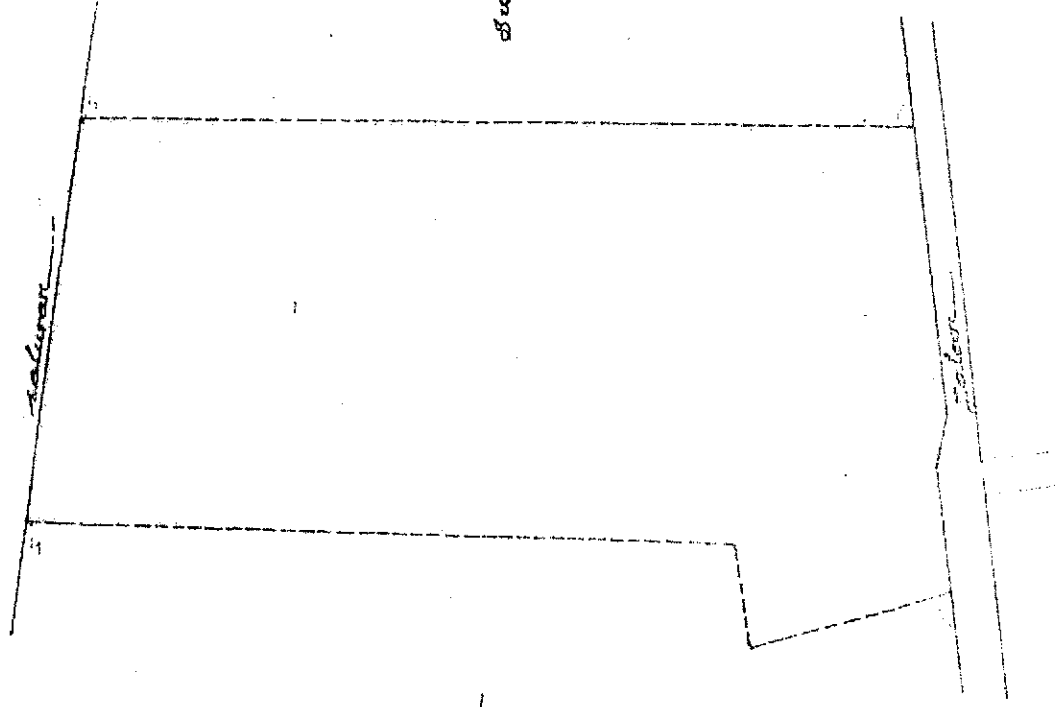
Kantor Pertanahan
 Kabupaten / Kotamadya
 Mataran
 Cap. ud.
 (H. IOHSAN, SH)
 NIP 010068179.

Lihat surat ukur Pemisahan Penggabungan Nomor : / 19..... Nomor hak :
 Pengganti

Dikeluarkan surat ukur		Luas	Nomor hak	Sisa luas
Tanggal	Nomor			

Sisanya diuraikan dalam surat ukur Nomor : Nomor hak :

SKALA 1 :/.....



Stasiun
Panda

08.11.2014/1001/199



.....

Petunjuk Lokasi

