

BO 116031

DAFTAR ISIAN 206

**BADAN PERTANAHAN NASIONAL
REPUBLIK INDONESIA****SERTIPIKAT**HAK : **PAKAI** No. **142**

PROVINSI

KALIMANTAN BARAT

KABUPATEN / KOTA

KUBU RAYA

KECAMATAN

SUNGAI RAYA

DESA / KELURAHAN

KUALA DUA

**KANTOR PERTANAHAN
KABUPATEN / KOTA
KUBU RAYA**

DAFTAR ISIAN 307

No.


DAFTAR ISIAN 208

No.

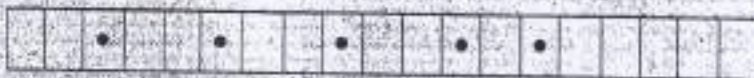
14 . 14 . 07 . 04 . 2 . 00142

PENDAFTARAN - PERTAMA

Halaman :

<p>a) HAK : PAKAJ No. : 142 Desa Kel. : Kuala Dua Tgl. berakhirnya hak : Selama dipergunakan</p>	<p>d) NAMA PEMEGANG HAK = PEMERINTAH KABUPATEN KUBU RAYA = Tanggal lahir / akta pendirian</p>
<p>b) NIB 14.14.07.04.03758 Letak Tanah Gang Kuala Dua Laut</p>	
<p>e) ASAL HAK 1. Konversi 2. Pemberian hak Tanah Negara 3. Pemecahan / Pemisahan Penggabungan bidang</p>	<p>g) PEMBUKUAN Sungai Raya, 02 JAN 2013 Kepala Kantor Pertanahan Kabupaten / Kota Kubu Raya td</p>
<p>d) DASAR PENDAFTARAN 1. Daftar Isian 202 Tgl. No. 2. Surat Keputusan KaKantah Kab. Kubu Raya Tgl. 21 September 2012 No. 06/HP/BPN-14.14/2012 3. Permohonan Pemecahan / Pemisahan / Penggabungan bidang Tgl. 26 Desember 2012 No. 28230 / 2012</p>	<p>h) PENERBITAN SERTIPIKAT Sungai Raya, 02 JAN 2013 Kepala Kantor Pertanahan Kabupaten / Kota Kubu Raya  H. FIRDAUS, SH. MM NIP 19600205 198103 1 023</p>
<p>e) SURAT UKUR Tgl. 12 Nopember 2012 No. 8/Kuala Dua/2012 Luas. 2097 m²</p>	<p>H. FIRDAUS, SH. MM NIP 19600205 198103 1 023</p>
<p>i) PENUNJUK</p>	

BO 116031



DAFTAR ISIAN 207

NIB : 14.14.07.04.03758

SURAT UKUR

Nomor : 8 / Kuala Dua / 2012

SEBIDANG TANAH TERLETAK DALAM

Provinsi : Kalimantan Barat
Kabupaten / Kota : Kubu Raya
Kecamatan : Sungai Raya
Desa / Kelurahan : Kuala Dua
Peta : Pendaftaran Nomor Peta Pendaftaran : 49.1-27.201-03-7
Lembar : 7 Kotak : D I

Keadaan Tanah : Pertanian

Tanda-tanda batas : Patok kayu, telah sesuai dengan PMNA/Ka.BPN.No. 3 Tahun 1997.

Luas : 2097 M² (Dua ribu Sembilan Puluh Tujuh Meter Persegi)

Penunjukan dan penetapan batas : Oleh : PEMDA KUBU RAYA (Cq.Drs. AGUS SUPRIADY)

Diukur oleh : ANTONIUS, S.SiT



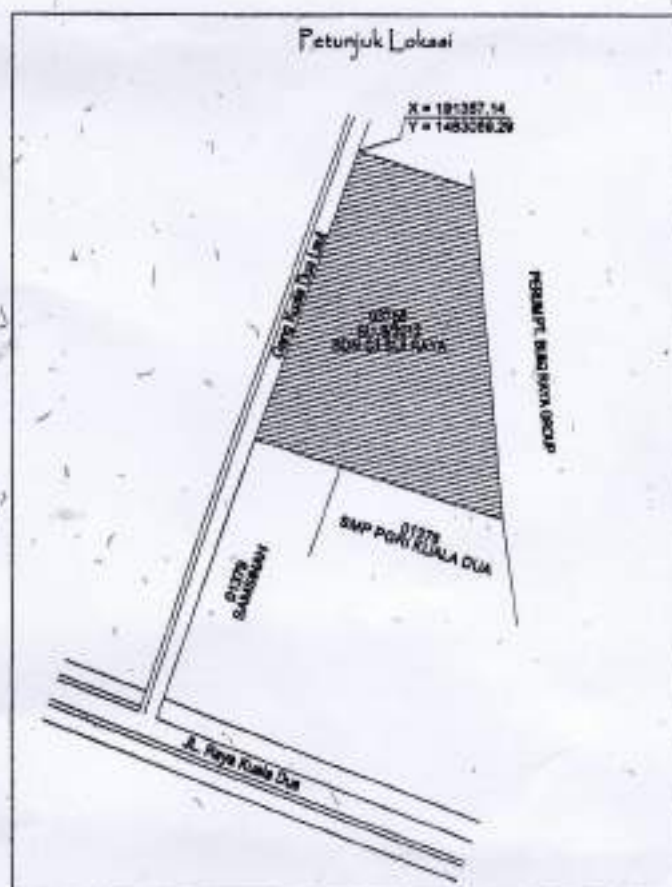
SKALA 1 : 1000



PENJELASAN :

batas tanah ini

Petunjuk Lokasi



Hal lain - lain : Surat Ukur ini merupakan Kutipan dari Peta Pendaftaran No.49.1-27.201-03-7.

Daftar Isian 302 tgl. 03 SEP 2012 3-9-2012 No. 95

Daftar Isian 307 tgl. 12 NOV 2012 12-11-2012 No. 224

Tanggal Penomoran Surat Ukur 25 September 2012

UNTUK SERTIPIKAT

Sungai Raya, Tgl. 02 JAN 2013



PEFIRDAUS, SH. MM.
NIP 19600205 198103 1 023

12-11-2012
Sungai Raya, Tgl.

Kepala Seksi Survei, Pengukuran dan Pemetaan

Kantor Pertanahan
Kabupaten / Kota
Kubu Raya

ttd

DALMASIUS ATET, SH
NIP 19591111 198003 1 001

Lihat surat ukur Pemisahan
Penggabungan
Pengganti

Nomor :

Nomor hak :

Dikeluarkan surat ukur		Luas	Nomor hak	Sisa luas
Tanggal	Nomor			

Sisanya diuraikan dalam surat ukur Nomor :

Nomor hak :