



**BUPATI MUARA ENIM**  
**PERATURAN BUPATI MUARA ENIM**  
**NOMOR : 32 TAHUN 2012**

**TENTANG**

**PENDIRIAN SEKOLAH DASAR NEGERI 14 PENUKAL**  
**KECAMATAN PENUKAL KABUPATEN MUARA ENIM**

**DENGAN RAHMAT TUHAN YANG MAHA ESA**

**BUPATI MUARA ENIM**

- Menimbang : a. bahwa dalam rangka meningkatkan pelayanan kepada masyarakat, khususnya pelayanan dan pemerataan pendidikan yang ada di Kabupaten Muara Enim dan memperhatikan surat Kepala Cabang Dinas Pendidikan Kecamatan Penukal Nomor : 420 / 205 / UPTD-PK/2012 Tanggal 21 Mei 2012 tentang Usul Penegerian Kelas Jauh SD 9 Penukal Kecamatan Penukal, serta berdasarkan hasil study kelayakan penegerian sekolah yang dilakukan oleh Tim Kecamatan Penukal tanggal 18 Mei 2012 maka sekolah kelas jauh Sekolah Dasar 14 Penukal dengan Sekolah Induk Sekolah Dasar Negeri 9 Penukal layak dan dapat ditingkatkan menjadi Sekolah Dasar Negeri;
- b. bahwa berdasarkan pertimbangan sebagaimana dimaksud pada huruf a di atas, perlu diatur dan ditetapkan Peraturan Bupati tentang Pendirian Sekolah Dasar Negeri 14 Penukal Kecamatan Penukal Kabupaten Muara Enim.
- Mengingat : 1. Undang - Undang Nomor 28 Tahun 1959 tentang Pembentukan Daerah Tingkat II Kotapraja di Sumatera Selatan ( Lembaran Negara Republik Indonesia Tahun 1959 Nomor 73, Tambahan Lembaran Negara Nomor 1821);
2. Undang - Undang Nomor 20 Tahun 2003, tentang Sistem Pendidikan Nasional ( Lembaran Negara Republik Indonesia Tahun 2003 Nomor 78, Tambahan Lembaran Negara Nomor 4301);
3. Undang - Undang Nomor 32 Tahun 2004 tentang Pemerintahan Daerah ( Lembaran Negara Republik Indonesia Tahun 2004 Nomor 125, Tambahan Lembaran Negara Nomor 4437 ) sebagaimana telah beberapa kali diubah terakhir dengan Undang - Undang Nomor 12 Tahun 2008 ( Lembaran Negara Republik Indonesia Tahun 2008 Nomor 59, Tambahan Lembaran Negara Nomor 4844 )

4. Peraturan Pemerintah Nomor 28 Tahun 1990 tentang Pendidikan Dasar ( Lembaran Negara Republik Indonesia Tahun 1990 Nomor 36, Tambahan Lembaran Negara Nomor 3412 ) sebagaimana telah diubah dengan Peraturan Pemerintah Nomor 55 Tahun 1998 ( Lembaran Negara Republik Indonesia Tahun 1998 Nomor 3763 );
5. Peraturan Pemerintah Nomor 19 Tahun 2005 tentang Standar Nasional Pendidikan ( Lembaran Negara Republik Indonesia Tahun 2005 Nomor 41, Tambahan Lembaran Negara Republik Indonesia Tahun 2005 Nomor 4496 );
6. Peraturan Pemerintah Nomor 58 Tahun 2005 tentang Pengelolaan Keuangan Daerah ( Lembaran Negara Republik Indonesia Tahun 2005 Nomor 140, Tambahan Lembaran Negara Republik Indonesia Tahun 2005 Nomor 4578 );
7. Peraturan Pemerintah Nomor 38 Tahun 2007 tentang Pembagian Urusan Pemerintah Antara Pemerintah, Pemerintahan Daerah Propinsi Dan Pemerintahan Daerah Kabupaten / Kota ( Lembaran Negara Republik Indonesia Tahun 2007 Nomor 82, Tambahan Lembaran Negara Nomor 4737 );
8. Keputusan Menteri Pendidikan Nasional Republik Indonesia Nomor 060 / U / 2002 Tanggal 26 April 2002 tentang Pedoman Pendirian Sekolah;
9. Peraturan Daerah Kabupaten Muara Enim Nomor 10 Tahun 2008 tentang Urusan Pemerintah Yang Menjadi Kewenangan Pemerintah Kabupaten Muara Enim ( Lembaran Daerah Kabupaten Muara Enim Tahun 2008 Nomor 10);
10. Peraturan Daerah Kabupaten Muara Enim Nomor 14 Tahun 2008 tentang Pembentukan Organisasi Dan Tata Kerja Dinas Daerah Kabupaten Muara Enim ( Lembaran Daerah Kabupaten Muara Enim Tahun 2008 Nomor 5 Seri D );
11. Peraturan Bupati Muara Enim Nomor 29 Tahun 2011 tentang Penetapan Nomenklatur Sekolah dan Nomor Statistik Sekolah Dasar Negeri Dalam Kabupaten Muara Enim Tahun 2011;

MEMUTUSKAN

Menetapkan : PERATURAN BUPATI TENTANG PENDIRIAN SEKOLAH DASAR NEGERI 14 PENUKAL KECAMATAN PENUKAL KABUPATEN MUARA ENIM.



Pasal 1

Dengan Peraturan ini didirikan Sekolah Dasar Negeri 14 Penukal yang berkedudukan di Desa Purun Kecamatan Penukal Kabupaten Muara Enim.

Pasal 2

Sekolah Dasar Negeri 14 Penukal sebagaimana dimaksud pasal 1 berasal dari Sekolah Kelas Jauh Sekolah Dasar Negeri 9 Penukal dengan Sekolah Induk SDN 9 Penukal.

Pasal 3

Menugaskan Kepala Dinas Pendidikan Kabupaten Muara Enim untuk mengatur segala sesuatunya yang berhubungan dengan pendirian dan operasional Sekolah sebagaimana dimaksud Pasal 1 Peraturan ini.

Pasal 4

Peraturan Bupati ini mulai berlaku pada tanggal diundangkan.

Agar setiap orang mengetahuinya, memerintahkan pengundangan Peraturan Bupati ini dengan penempatannya dalam Berita Daerah Kabupaten Muara Enim.

Ditetapkan di Muara Enim  
pada tanggal 07 Agustus  
2012




MUZAKIR SAI SOHAR

Diundangkan di Muara Enim  
Pada tanggal 07 Agustus 2012



SEKRETARIS DAERAH  
KABUPATEN MUARA ENIM

TAUFIK RAHMAN



SURAT KETERANGAN TANAH.  
NO: 100 / Prn / 2001.

Yang bertanda tangan di bawah ini saya

Nama : SUPARMIN. G.

Jabatan : Kepala Desa Purun, Kec Penukal Abab  
Kabupaten Muara Enim.

Dengan ini menerangkan saya menerangkan sesungguhnya bahwa tanah yang terletak di pangkal Desa Purun. Pinggir jalan Purun / Tanah abang dengan Ukuran seluas kurang lebih satu hektar (1. Ha 0

Dengan batas batas sebagai berikut:

Sebelah Timur : Kebun karet milik HARIL.


Sebelah Barat : Tanah milik RUSLI.

Sebelah Selatan : Jalan Purun/Tanah Abang.

Sebelah Utara : Kebun Karet milik Ibnu hasim.

Adalah tanah milik masyarakat Desa Purun hasil dari Swadaya murni dan tidak ada sengketa dengan siapapun serta sangkut paut dengan pihak manapun. adapun kegunaan tanah tersebut adalah sengaja di persiapkan oleh masyarakat untuk membangun : SDN, MTS, Atau SMP.

Demikianlah surat keterangan ini di buat dengan sebenar - benarnya dan kiranya syrat ini dapat di pergunakan seperlunya.



Purun 10 September 2001

A/n Pengemuka Masyarakat Ds. Purun

I. H. LIKMAN. (......)

II. BURHANUDIN. (......)

III. SUHARTO.  
Ketua BP.3.SDN (......)



# DENAH SD NEGERI 14 PENUKAL

← Tanah Abang

Purun, Penukal →

\*

\*

\*

MS

\*

90 m

G

80m

K3

\*

K2

\*

K1

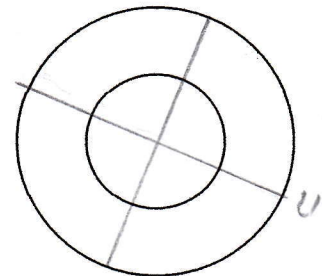
\*

w w GA

T B



L B K



PA

\*

\*

\*

\*

PA

KTR

K4

K5

K6

Gd

W

W



S

\*



ST

**KETERANGAN :**

- MS : Masuk ke Sekolah
- TB : Tiang Bendera
- \* : Tanaman Pelindung
- KTR : Kantor
- K (123456) : Ruang Kelas
- Gd : Gudang
- W : WC
- ST : Safety Tank
- S : Sumur Bor + Tedmond
- LBK : Lapangan Bola Kaki
- G : Gawang
- Luas Tanah : 90m x 80m
- P : Pembuangan Air

**Purun, 01 September 2013**

**Dibuat Oleh,**



**ABD. CHATIB, A.MA.PD**

**NIP. 195407151978031010**