



PEMERINTAH KOTA PRABUMULIH DINAS PENDIDIKAN NASIONAL

Jalan. A. Yani No.9 Prabumulih Timur 31111 Telp. / Fax (0713) 321490

KEPUTUSAN KEPALA DINAS PENDIDIKAN NASIONAL KOTA PRABUMULIH

NOMOR : 420 / 1430 / DIKNAS / 2003

T E N T A N G

PENETAPAN PENOMORAN SEKOLAH DASAR NEGERI DALAM KOTA PRABUMULIH

Kepala Dinas Pendidikan Nasional
Kota Prabumulih

- Menimbang : a. bahwa untuk efesiansi, perlu penomoran Sekolah Dasar Negeri dalam Kota Prabumulih
- b. bahwa dalam penomoran Sekolah Dasar Negeri Kota Prabumulih perlu ditetapkan dengan Surat Keputusan tentang penomoran Sekolah Dasar Negeri Kota Prabumulih
- Mengingat : 1. Undang-undang Nomor 2 Tahun 1989, tentang Sistem Pendidikan Nasional (Lembaran Negara Republik Indonesia tahun 1989 Nomor 6, Tambahan Lembaran Negara Republik Indonesia Nomor 3839) ;
2. Undang - undang Nomor 22 Tahun 1999 tentang Pemerintahan Daerah (Lembaran Negara Republik Indonesia tahun 1999 Nomor 60, Tambahan Lembaran Negara Republik Indonesia Nomor 3839) ;
3. Undang - undang Nomor 25 Tahun 1999 tentang Perimbangan Keuangan antara Pemerintah Pusat dan daerah (Lembaran Negara Republik Indonesia tahun 1999 Nomor 72, Tambahan Lembaran Negara Republik Indonesia Nomor 3848) ;
4. Undang - undang Republik Indonesia Nomor 6 Tahun 2001 tentang perubahan status Kota Administratif menjadi Kota Prabumulih (Lembaran Negara Republik Indonesia Tahun 2001 Nomor 86) ;
5. Peraturan Pemerintah Nomor 28 Tahun 1990 tentang Pendidikan Dasar (Lembaran Negara Republik Indonesia tahun 1990 Nomor 35, Tambahan Lembaran Negara Republik Indonesia Nomor 3411) ;
6. Peraturan Pemerintah Nomor 25 Tahun 2000 tentang Kewenangan Propinsi sebagai Daerah Otonomi (Lembaran Negara Republik Indonesia tahun 2000 Nomor 54, Tambahan Lembaran Negara Republik Indonesia Nomor 3952) ;
7. Keputusan Walikota Prabumulih Nomor 2 Tahun 2002 tentang Pembentukan organisasi dan tata Kerja Dinas Daerah Kota Prabumulih (Lembaran Daerah Kota Prabumulih tahun 2002 Nomor 2) ;

- Memperhatikan :
- i. Surat Kepala Dinas Pendidikan Nasional Kota Prabumulih Nomor : 420/1353/Diknas/2003 tanggal 13 Oktober 2003 tentang Usulan Perubahan Penomoran Sekolah Dasar Negeri dalam Kota Prabumulih.
 2. Persetujuan Walikota Prabumulih tanggal 3 Nopember 2003.


MEMUTUSKAN

Menetapkan :

- PERTAMA** : Perubahan Penomoran Sekolah Dasar Negeri Kota Prabumulih seperti tersebut pada Lampiran Surat Keputusan ini.
- KEDUA** : Keputusan ini mulai berlaku sejak tanggal ditetapkan.
- KETIGA** : Apabila terdapat kekeliruan dalam penetapan ini akan diperbaiki sebagaimana mestinya.

Ditetapkan di Prabumulih
Pada Tanggal, 12 Nopember 2003

Kepala Dinas Pendidikan Nasional
Kota Prabumulih



Drs. TEGUH MUNIR
NIP. 131253196

Tembusan Yth. :

1. Walikota Prabumulih.
2. Departemen Pendidikan Nasional Republik Indonesia
3. Gubernur Propinsi Sumatera Selatan
4. Kepala Dinas Pendidikan Nasional Propinsi Sumatera Selatan
5. Lembaga Pengendali Mutu Pendidikan Palembang
6. Kacabdin Diknas Kecamatan Prabumulih Barat.
7. Kacabdin Diknas Kecamatan Prabumulih Timur.

Lampiran Surat Keputusan Kepala Daerah
Kota Prabumulih
Nomor : 420 / 1430 / Diknas / 2003
Tanggal : 12 November 2003

Penetapan Nama dan Nomor Sekolah Dasar Negeri Dalam Kota Prabumulih


| No. | Nama dan Nomor Sekolah Lama | Alamat Sekolah | Nama Desa / Kelurahan | Nama dan Nomor Sekolah Baru | Keterangan |
|-----|-----------------------------|--------------------------|-----------------------|-----------------------------|------------|
| 1 | SDN. 1 Prabumulih Barat | Jl. Jendral Sudirman 234 | Kel. Prabumulih | SDN. 1 Prabumulih | |
| 2 | SDN. 2 Prabumulih Barat | Jl. Alipatan | Kel. Pasar Prabumulih | SDN. 2 Prabumulih | |
| 3 | SDN. 3 Prabumulih Barat | Jl. Jendral Sudirman | Kel. Prabumulih | SDN. 3 Prabumulih | |
| 4 | SDN. 4 Prabumulih Barat | Jl. Jendral Sudirman | Kel. Prabumulih | SDN. 4 Prabumulih | |
| 5 | SDN. 5 Prabumulih Barat | Jl. Batu Raja 166 | Kel. Prabumulih | SDN. 5 Prabumulih | |
| 6 | SDN. 1 Prabumulih Timur | Jl. Jendral Sudirman | Kel. Muara Dua | SDN. 6 Prabumulih | |
| 7 | SDN. 6 Prabumulih Barat | Jl. Alipatan | Kel. Pasar Prabumulih | SDN. 7 Prabumulih | |
| 8 | SDN. 7 Prabumulih Barat | Jl. Jendral Sudirman 235 | Kel. Prabumulih | SDN. 8 Prabumulih | |
| 9 | SDN. 8 Prabumulih Barat | Jl. A. Hamid | Kel. Pasar Prabumulih | SDN. 9 Prabumulih | |
| 10 | SDN. 9 Prabumulih Barat | Jl. Bukit Lebar | Kel. Majasari | SDN. 10 Prabumulih | |
| 11 | SDN. 2 Prabumulih Timur | Jl. Bangau | Kel. Karang Raja | SDN. 11 Prabumulih | |
| 12 | SDN. 10 Prabumulih Barat | Jl. Jendral Sudirman | Kel. Patih Galung | SDN. 12 Prabumulih | |
| 13 | SDN. 11 Prabumulih Barat | Jl. Kapten Abdullah | Kel. Mangga Besar | SDN. 13 Prabumulih | |
| 14 | SDN. 12 Prabumulih Barat | Jl. Alipatan | Kel. Pasar Prabumulih | SDN. 14 Prabumulih | |
| 15 | SDN. 3 Prabumulih Timur | Jl. Maraton | Kel. Karang Raja | SDN. 15 Prabumulih | |
| 16 | SDN. 4 Prabumulih Timur | Jl. Bangau 35 | Kel. Karang Raja | SDN. 16 Prabumulih | |
| 17 | SDN. 5 Prabumulih Timur | Jl. Baturaja 31 | Kel. Suka Raja | SDN. 17 Prabumulih | |
| 18 | SDN. 13 Prabumulih Barat | Jl. Rama 133 | Kel. Wonosari | SDN. 18 Prabumulih | |
| 19 | SDN. 14 Prabumulih Barat | Jl. Komplek CPM | Kel. Wonosari | SDN. 19 Prabumulih | |
| 20 | SDN. 15 Prabumulih Barat | Jl. Kapten Abdullah | Kel. Mangga Besar | SDN. 20 Prabumulih | |
| 21 | SDN. 16 Prabumulih Barat | Jl. Alipatan | Kel. Pasar Prabumulih | SDN. 21 Prabumulih | |
| 22 | SDN. 17 Prabumulih Barat | Jl. Kapten Abdullah | Kel. Mangga Besar | SDN. 22 Prabumulih | |
| 23 | SDN. 18 Prabumulih Barat | Jl. Bukit Besar | Kel. Maja Sari | SDN. 23 Prabumulih | |
| 24 | | | | | |

| NO. | Nama dan Nomor Sekolah Lama | Alamat Sekolah | Nama Desa / Kelurahan | Nama dan Nomor Sekolah Baru | |
|-----|-----------------------------|--------------------------|-----------------------|-----------------------------|--|
| 24 | SDN. 6 Prabumulih Timur | Jl. Jendral Sudirman | Kel. Muara Dua | SDN. 24 Prabumulih | |
| 25 | SDN. 7 Prabumulih Timur | Jl. Maraton | Kel. Karang Raja | SDN. 25 Prabumulih | |
| 26 | SDN. 19 Prabumulih Barat | Jl. A. Hamid | Kel. Pasar Prabumulih | SDN. 26 Prabumulih | |
| 27 | SDN. 20 Prabumulih Barat | Jl. Jendral Sudirman | Kel. Patih Galung | SDN. 27 Prabumulih | |
| 28 | SDN. 21 Prabumulih Barat | Jl. Bukit Sejahtera | Kel. Majasari | SDN. 28 Prabumulih | |
| 29 | SDN. 22 Prabumulih Barat | Jl. Kapten Abdullah | Kel. Mangga Besar | SDN. 29 Prabumulih | |
| 30 | SDN. 23 Prabumulih Barat | Jl. Jendral Sudirman | Kel. Prabumulih | SDN. 30 Prabumulih | |
| 31 | SDN. 24 Prabumulih Barat | Jl. Jendral Sudirman | Kel. Prabumulih | SDN. 31 Prabumulih | |
| 32 | SDN. 25 Prabumulih Barat | Jl. Desa. Gunung. Kemala | Kel. Patih Galung | SDN. 32 Prabumulih | |
| 33 | SDN. 25 Prabumulih Barat | Jl. Komplek CPM | Kel. Wonosari | SDN. 33 Prabumulih | |
| 34 | SDN. 27 Prabumulih Barat | Jl. Bukit Lebar | Kel. Majasari | SDN. 34 Prabumulih | |
| 35 | SDN. 28 Prabumulih Barat | Jl. Rama | Kel. Wonosari | SDN. 35 Prabumulih | |
| 36 | SDN. 29 Prabumulih Barat | Jl. A. Hamid | Kel. Pasar Prabumulih | SDN. 36 Prabumulih | |
| 37 | SDN. 8 Prabumulih Timur | Jl. Baturaja | Kel. Sukaraja | SDN. 37 Prabumulih | |
| 38 | SDN. 9 Prabumulih Timur | Jl. Bima | Kel. Karang Raja | SDN. 38 Prabumulih | |
| 39 | SDN. 10 Prabumulih Timur | Jl. Bima | Kel. Karang Raja | SDN. 39 Prabumulih | |
| 40 | SDN. 31 Prabumulih Barat | Jl. Kopral Toya | Kel. Pasar Prabumulih | SDN. 40 Prabumulih | |
| 41 | SDN. 32 Prabumulih Barat | Jl. Jendral Sudirman | Kel. Prabumulih | SDN. 41 Prabumulih | |
| 42 | SDN. 33 Prabumulih Barat | Jl. Rama | Kel. Wonosari | SDN. 42 Prabumulih | |
| 43 | SDN. 35 Prabumulih Barat | Jl. Jendral Sudirman | Kel. Patih Galung | SDN. 43 Prabumulih | |
| 44 | SDN. 36 Prabumulih Barat | Jl. A. Hamid | Kel. Pasar Prabumulih | SDN. 44 Prabumulih | |
| 45 | SDN. 37 Prabumulih Barat | Jl. Komplek CPM | Kel. Wonosari | SDN. 45 Prabumulih | |
| 46 | SDN. 11 Prabumulih Timur | Jl. Perumnas Sukajadi | Kel. G. Ibul Barat | SDN. 46 Prabumulih | |
| 47 | SDN. 12 Prabumulih Timur | Jl. R.A. Kartini | Kel. G. Ibul Barat | SDN. 47 Prabumulih | |
| 48 | SDN. 1 Balakarta | Jl. Sudirman | Kel. G. Ibul Barat | SDN. 48 Prabumulih | |
| 9 | | | | | |

| No. | Nama dan Nomor Sekolah Lama | Alamat Sekolah | Nama Desa / Kelurahan | Nama SDN | |
|-----|-----------------------------|------------------------|------------------------|--------------------|--|
| 49 | SDN. 2 Balakarta | Jl. Angkatan 45 | Kel. Gunung Ibul Barat | SDN. 49 Prabumulih | |
| 50 | SDN. 3 Balakarta | Jl. Sudirman | Kel. Gunung Ibul Barat | SDN. 50 Prabumulih | |
| 51 | SDN. 1 Tanjung Raman | Jl. Batu Raja | Kel. Tanjung Raman | SDN. 51 Prabumulih | |
| 52 | SDN. 2 Tanjung Raman | Jl. Batu Raja | Kel. Tanjung Raman | SDN. 52 Prabumulih | |
| 53 | SDN. 3 Tanjung Raman | Jl. Batu Raja | Kel. Tanjung Raman | SDN. 53 Prabumulih | |
| 54 | SDN. Muara Dua | Jl. Kemala | Kel. Muara Dua | SDN. 54 Prabumulih | |
| 55 | SDN. Gunung Kemala | Jl. Desa. G. Kemala | Kel. Gunung Kemala | SDN. 55 Prabumulih | |
| 56 | SDN. Gunung Ibul | Jl. Padat Karya | Kel. Gunung Ibul | SDN. 56 Prabumulih | |
| 57 | SDN.1 Karang Jaya | Jl. Desa | Desa Karang Jaya | SDN. 57 Prabumulih | |
| 58 | SDN. 2 Karang Jaya | Jl. Desa | Desa Karang Jaya | SDN. 58 Prabumulih | |
| 59 | SDN.1 Tanjung Rambang | Jl. Batu Raja | Desa. Tanjung Rambang | SDN. 59 Prabumulih | |
| 60 | SDN.2 Tanjung Rambang | Jl. Batu Raja | Desa. Tanjung Rambang | SDN. 60 Prabumulih | |
| 61 | SDN. Talang Batu | Jl. Desa. Talang Batu | Desa. Talang Batu | SDN. 61 Prabumulih | |
| 62 | SDN. Karang | Jl. Batu Raja | Desa. Karang | SDN. 62 Prabumulih | |
| 63 | SDN. Karang Bindu | Jl. Batu Raja | Desa. Karang Bindu | SDN. 63 Prabumulih | |
| 64 | SDN. Tanjung Menang | Jl. Desa Tj. Menang | Desa. Tanjung Menahg | SDN. 64 Prabumulih | |
| 65 | SDN. Kemang Tanduk | Jl. Desa Kemang Tanduk | Desa. Kemang Tanduk | SDN. 65 Prabumulih | |
| 66 | SDN. Karya Mulya | Jl. Blok B Karya Mulya | Desa. Karya Mulya | SDN. 66 Prabumulih | |
| 67 | SDN. 1 Karya Mulya | Jl. Desa Karya Mulya | Desa. Karya Mulya | SDN. 67 Prabumulih | |
| 68 | SDN. 2 Karya Mulya | Jl. Desa Karya Mulya | Desa. Karya Mulya | SDN. 68 Prabumulih | |
| 69 | SDN. 1 Sungai Medang | Jl. Raya | Desa. Sungai Medang | SDN. 69 Prabumulih | |
| 70 | SDN. 2 Sungai Medang | Jl. Tj. Telang | Desa. Sungai Medang | SDN. 70 Prabumulih | |
| 71 | SDN. Pangkul | Jl. Raya | Desa. Pangkul | SDN. 71 Prabumulih | |
| 72 | SDN. Muara Sungai | Jl. PPKR | Desa. Muara Sungai | SDN. 72 Prabumulih | |
| 73 | SDN. Cambai | Jl. Jendral Sudirman | Desa. Cambai | SDN. 73 Prabumulih | |
| 74 | | | | | |

| no. | Nama dan Nomor Sekolah Lama | Alamat Sekolah | | |
|-----|-----------------------------|---------------------------|-----------------------|--------------------|
| 74 | SDN. Sindur | Jl. KH. Dewantara | Desa. Sindur | SDN. 74 Prabumulih |
| 75 | SDN. Tj. Telang | Jl. Desa Tj. Telang | Desa. Tanjung Telang | SDN. 75 Prabumulih |
| 76 | SDN. 1 Payu Putat | Jl. Desa Payu Putat | Desa. Payu Putat | SDN. 76 Prabumulih |
| 77 | SDN. 2 Payu Putat | Jl. Desa Payu Putat | Desa. Payu Putat | SDN. 77 Prabumulih |
| 78 | SDN Rambang Senuling | Jl. Desa Rambang Senuling | Desa Rambang Senuling | SDN. 78 Prabumulih |
| 79 | SDN Pangkul 2 | Jl. Raya Desa Pangkul | Desa Pangkul | SDN. 79 Prabumulih |
| | | | | |

Prabumulih, 12 Nopember 2003
 Kepala Dinas Pendidikan Nasional
 Kota Prabumulih



Drs. TEGUH MUNIR
 NIP. 131 253 196

BADAN PERTANAHAN NASIONAL REPUBLIK INDONESIA



SERTIPIKAT (TANDA BUKTI HAK)

KANTOR PERTANAHAN
KABUPATEN / KOTA

PRABUMULIH

| | | | | | | | | | | | | | | | | | | |
|---|---|---|---|---|---|---|---|---|---|---|---|---|---|---|---|---|---|---|
| 0 | 9 | • | 1 | 2 | • | 0 | 2 | • | 0 | 2 | • | 4 | • | 0 | 0 | 0 | 0 | 1 |
|---|---|---|---|---|---|---|---|---|---|---|---|---|---|---|---|---|---|---|

REKAM PERSURATAN
KEMENTERIAN PERTANAHAN NASIONAL
REPUBLIK INDONESIA



BADAN PERTANAHAN NASIONAL REPUBLIK INDONESIA



SERTIPIKAT

HAK : **PAKAI** No. **01**

PROVINSI : **SUMATERA SELATAN**
KABUPATEN / KOTA : **PRABUMULIH**
KECAMATAN : **PRABUMULIH UTARA**
DESA / KELURAHAN : **PASAR II PRABUMULIH**

KANTOR PERTANAHAN
KABUPATEN / KOTA

PRABUMULIH

DAFTAR ISIAN 307

No.

DAFTAR ISIAN 208


No.

4270 / 2015

| | | | | | | | | | | | | | | | | | | |
|---|---|---|---|---|---|---|---|---|---|---|---|---|---|---|---|---|---|---|
| 0 | 4 | ° | 1 | 2 | ° | 0 | 2 | ° | 0 | 2 | ° | 4 | ° | 0 | 0 | 0 | 0 | 1 |
|---|---|---|---|---|---|---|---|---|---|---|---|---|---|---|---|---|---|---|

PENDAFTARAN - PERTAMA

laman :

| | |
|--|---|
| <p>a) HAK : Pakai No. : 01 Desa / Kel. : Pasar II Prabumulih Tgl. berakhirnya hak :</p> | <p>f) NAMA PEMEGANG HAK</p> <p style="text-align: center;">PEMERINTAH KOTA PRABUMULIH Berkedudukan di Prabumulih</p> <p>Tanggal lahir / akta pendirian</p> |
| <p>b) NIB 04.12.02.02.00999 Letak Tanah</p> | |
| <p>c) ASAL HAK</p> <p>1. Konversi</p> <p>2. Pemberian hak</p> <p>3. Pemecahan / Pemisahan / Penggabungan bidang</p> | <p>g) PEMBUKUAN</p> <p style="text-align: center;"><u>PRABUMULIH, 29 DESEMBER 2015</u> Kepala Kantor Pertanahan Kabupaten / Kota Prabumulih</p> <p style="text-align: right;">ttd</p> |
| <p>d) DASAR PENDAFTARAN</p> <p>1. Daftar Isian 202 Tgl. No.</p> <p>2. Surat Keputusan Kakantah Kota Prabumulih Tgl. 23 Desember 2015 No. 17 s/d 31/HP/BPN/16.74/2015</p> <p>3. Permohonan Pemecahan / Pemisahan / Penggabungan bidang Tgl. No.</p> | <p>h) PENERBITAN SERTIPIKAT</p> <p style="text-align: center;"><u>PRABUMULIH, 29 DESEMBER 2015</u> Kepala Kantor Pertanahan Kabupaten / Kota Prabumulih</p> <div style="text-align: center;">  </div> <p style="text-align: center;"><u>Ir. DEDY ABDULLATIF, M.T.</u> NIP 19640401 199503 1 001</p> |
| <p>e) SURAT UKUR</p> <p>Tgl. 21 Desember 2015 No. 641/Pasar II Prabumulih/2015 Luas. 4,183 M2</p> | |
| <p>i) PENUNJUK</p> | |

BW 116673

P 01

DAFTAR ISIAN 207
04.12.02.02.00999

| | | | | | | | | | | | | | | | | | | |
|---|---|---|---|---|---|---|---|---|---|---|---|---|---|---|---|---|---|---|
| 0 | 4 | • | 1 | 2 | • | 0 | 2 | • | 0 | 2 | • | 4 | • | 0 | 0 | 0 | 0 | 1 |
|---|---|---|---|---|---|---|---|---|---|---|---|---|---|---|---|---|---|---|

NIB :

SURAT UKUR

Nomor : 641 / Pasar II Prabumulih / 2015

SEBIDANG TANAH TERLETAK DALAM

Sumatera Selatan

Provinsi :

Prabumulih

Kabupaten / Kota :

Prabumulih Utara

Kecamatan :

Pasar II Prabumulih

Desa / Kelurahan :

Peta : Pendaftaran

Nomor Peta Pendaftaran :

Lembar : 48.1-42.140-15-5 Kotak : C / 2

Keadaan Tanah : Sebidang tanah terdapat bangunan permanen untuk SDN No. 2,7,14,21 dan 40

Tanda-tanda batas : Telah terpasang sesuai dengan PMNA / Ka. BPN No. 3 / 1997

Luas : 4.183 M2 (Empat ribu seratus delapan puluh tiga meter persegi)

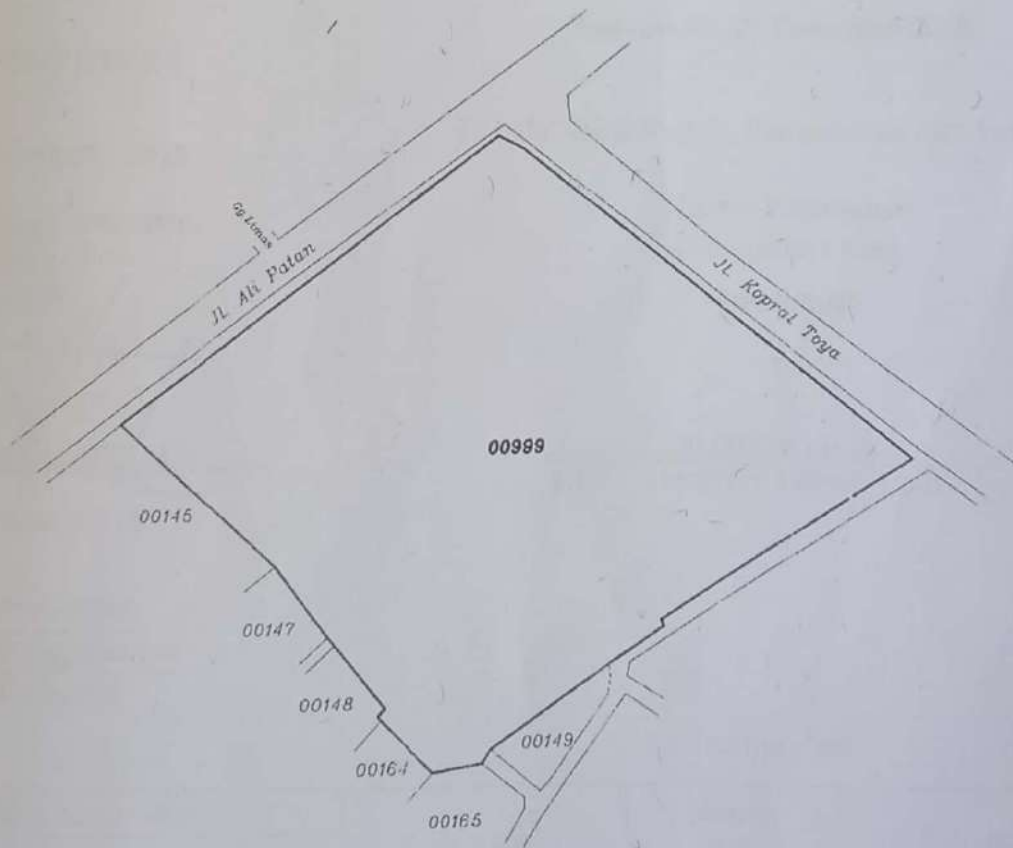
Penunjukan dan penetapan batas : H. JAUHAR FAHRI, SE, AK. CA An. PEMKOT (Pemohon)

Kementrian Agraria dan Tata Ruang / BPN Kota Prabumulih

Petugas Ukur Kantor Pertanahan Kota Prabumulih



SKALA 1 : 1.000



PENJELASAN : _____ batas tanah ini

Hal lain - lain :

SU ini diuraikan dalam Peta Bidang Tanah No. 509/16.74.3/XII/2015

Tanggal 21 Desember 2015

Daftar Isian 302 tgl. 18 Desember 2015 No. 1523

Daftar Isian 307 tgl. 21 Desember 2015 No. 7226

Tanggal Penomoran Surat Ukur 21 Desember 2015



Prabumulih, 21 Desember 2015

UNTUK SERTIPIKAT

Prabumulih, 29 DESEMBER 2015

Kepala Seksi Survei, Pengukuran dan Pemetaan

Kantor Pertanahan
Kabupaten / Kota
Prabumulih

ttd

SUTIKNO.B.Sc
NIP 19590129 198503 1 001

Kepala Kantor Pertanahan
Kabupaten / Kota
Prabumulih

DEDY ABDULLATIF MT
NIP 19640401 199503 1 001

Lihat surat ukur Pemisahan
Penggabungan
Pengganti

Nomor :

Nomor hak :

| Dikeluarkan surat ukur | | Luas | Nomor hak | Sisa luas |
|------------------------|-------|------|-----------|-----------|
| Tanggal | Nomor | | | |
| | | | | |

Sisanya diuraikan dalam surat ukur Nomor :

Nomor hak :

PENDAFTARAN PERALIHAN HAK, PEMBEBANAN DAN PENCATATAN LAINNYA

Halaman :

227

227

Ketentuan P.P. 24 Tahun 1997

yang perlu diperhatikan

Pasal 17

- (3) Penempatan tanda-tanda batas termasuk pemeliharaannya, wajib dilakukan oleh pemegang hak atas tanah yang bersangkutan.

Pasal 32

- (1) Sertipikat merupakan surat tanda bukti hak yang berlaku sebagai alat pembuktian yang kuat mengenai data fisik dan data yuridis yang termuat di dalamnya, sepanjang data fisik dan data yuridis tersebut sesuai dengan data yang ada dalam surat ukur dan buku tanah hak yang bersangkutan.
- (2) Dalam hal atas suatu bidang tanah sudah diterbitkan sertipikat secara sah atas nama orang atau badan hukum yang memperoleh tanah tersebut dengan itikad baik dan secara nyata menguasainya, maka pihak lain yang merasa mempunyai hak atas tanah itu tidak dapat lagi menuntut pelaksanaan hak tersebut apabila dalam waktu 5 (lima) tahun sejak diterbitkannya sertipikat itu telah tidak mengajukan keberatan secara tertulis kepada pemegang sertipikat dan Kepala Kantor Pertanahan yang bersangkutan ataupun tidak mengajukan gugatan ke Pengadilan mengenai penguasaan tanah atau penerbitan sertipikat tersebut

Pasal 36

- (1) Pemeliharaan data pendaftaran tanah dilakukan apabila terjadi perubahan pada data fisik atau data yuridis obyek pendaftaran tanah yang telah terdaftar.
- (2) Pemegang hak yang bersangkutan wajib mendaftarkan perubahan sebagaimana dimaksud pada ayat (1) kepada Kantor Pertanahan.

Pasal 40

- (1) Selambat-lambatnya 7 (tujuh) hari kerja sejak tanggal ditandatanganinya akta yang bersangkutan, PPAT wajib menyampaikan akta yang dibuatnya berikut dokumen-dokumen yang bersangkutan kepada Kantor Pertanahan untuk didaftar.
- (2) PPAT wajib menyampaikan pemberitahuan tertulis mengenai telah disampaikannya akta sebagaimana dimaksud pada ayat (1) kepada para pihak yang bersangkutan.

Pasal 42

- (1) Untuk pendaftaran peralihan hak karena pewarisan mengenai bidang tanah hak yang sudah didaftar dan hak milik atas satuan rumah susun sebagai yang diwajibkan menurut ketentuan sebagaimana dimaksud dalam pasal 36, wajib diserahkan oleh yang menerima hak atas tanah atau hak milik atas satuan rumah susun yang bersangkutan sebagai warisan kepada Kantor Pertanahan, sertipikat hak yang bersangkutan, surat kematian orang yang namanya dicatat sebagai pemegang haknya dan surat tanda bukti sebagai ahli waris.



