

SURAT KETERANGAN LAHAN/TANAH

Yang bertanda tangan di bawah ini:

Nama lengkap : ... NURUDIN
Tempat tanggal lahir/usia : ... KUNINGAN, 05-07-1948
Jabatan/Pekerjaan : Kuwu/Kepala Desa *)
Alamat : Desa ... SUKAHAJI
Kecamatan Sukahaji, Kabupaten Majalengka


menerangkan dengan sebenar-benarnya, bahwa bangunan gedung SDN .. SUKAHAJI. I
yang didirikan/dibangun pada tahun 1918/1982 terletak pada sebidang tanah desa dengan
keterangan sebagai berikut:

- a. Luas lahan/tanah : ... 1.742,13 m²
- b. Nomor persil : ... 19.011
c. Berkedudukan di Blok/Dusun : ... JUMAN
d. Status kepemilikan tanah : Hak milik desa/yayasan/~~perorangan~~/tanah wakaf *)
- e. Status hak penggunaan tanah : Hak guna pakai/hak guna bangunan/sewa *)

Demikian keterangan ini kami buat untuk digunakan sebagaimana mestinya.

Sukahaji, 14 September 2006

Yang menerangkan,


NURUDIN
Kuwu/Kepala Desa

*) pilih salah satu

Lampiran IV : Bagi yang Non Sertifikat.

PEMERINTAH KABUPATEN DAERAH TINGKAT II MAJALENGKA
KECAMATAN SUKAHAJI
DESA SUKAHAJI

KETERANGAN TENTANG STATUS PEMILIK TANAH

Nomor : 140/241/VII/1993

Yang bertanda tangan dibawah ini, Kepala Desa Sukahaji Kecamatan Sukahaji Kabupaten Daerah Tingkat II Majalengka, menerangkan bahwa Sekolah Dasar Negeri Sukahaji I Cabang Dinas P dan K Kecamatan Sukahaji di Bangun diatas tanah :

- | | |
|--------------------|-------------------------------|
| - Luas | : 1742,13 M ² |
| - Jenis / Kelas | : Darat, kelas 1 (satu) |
| - Letak persil | : Blok Jum'at Persil No.20 |
| - Desa | : Sukahaji |
| - Kecamatan | : Sukahaji |
| - Kabupaten | : Majalengka |
| - Batas-batasnya : | |
| - Sebelah Utara | : Jln. Raya Timur |
| - Sebelah Selatan | : Gedung Aula PGRI |
| - Sebelah Barat | : Sungai Cibadak |
| - Sebelah Timur | : Tanah Pak Samsul Arif |

Tanah tersebut diatas status kepemilikannya adalah milik :

- (-) Pemerintah Pusat
- (2) Pemerintah Daerah Tingkat I
- (-) Pemerintah Daerah Tingkat II
- (-) Pemerintah Desa/Kelurahan
- (-) Yayasan / BUMN/BUMD/PEJUM
- (-) Perorangan / Swasta a/n
-

Yang asal usul perolehannya dengan cara :

- (1) Dibeli mutlak
- (-) Hak pengelolaan / hak guna pakai
- (-) Hibah/wakaf dari
- Berdasarkan akte nomor



Yang photo copynya terlampir

Keterangan ini dibuat dengan sesungguhnya, berdasarkan kenyataan atau bukti-bukti yang dapat dipertanggung jawabkan, untuk dijadikan Dokumentasi serta untuk dipergunakan seperlunya oleh Sekolah Dasar yang bersangkutan dan untuk memudahkan pendataan badi Dinas/Instansi terkait.

Mengetahui
Camat Kep.Wil. Kecamatan
Sukahaji

Sukahaji, 31 Juli 1993
Kepala Desa Sukahaji

(Drs. RA. SUKAJAN)
NIP: 010070783



Pemegang Dokumentasi
Negeri Sukahaji I
(C H I A D I)
NIP: 130092631

PEMERINTAH DESA
SUKAHAJI
KEC. SUKAHAJI
KAB. MAJALENGKA

SUKAHAJI, 31 JULI 1993

K E T E R A N G A N


Nomor : 140/242/VII/1993

Berdasarkan Data yang ada pada Desa kami bahwa tanah di blok Jum'at persil No. 20 seluas 1742,13 M² sejak tahun 1918 dipergunakan oleh SD Sukahaji I, Kantor Cabang Dinas P dan K Kec. Sukahaji.

Tanah tersebut berasal 1

Kemudian kami serahkan kepada SD untuk penggunaan dan penyelesaian selanjutnya

Demikian keterangan ini kami buat dengan sesungguhnya.



x) Jika lebih dari satu, sebutkan semua SD yang mempergunakan tanah tersebut

o) Cocokkan salah satu :

1. Tanah milik Sekolah (masa penjajahan)
2. " " Dasar (Carik, bengkok, titisarah dan semacamnya)
3. " " Negara
4. " " Swasta yang telah dimiliki Negara
5. " " Yang sedang dikuasai negara
6. " hasil tukar dengan tanah Desa/Negara
7. " hasil swadaya murni masyarakat .