



BUPATI SELUMA

KEPUTUSAN BUPATI SELUMA
NOMOR 571 TAHUN 2007

TENTANG

NOMENKLATUR SEKOLAH DASAR (SD), SEKOLAH MENENGAH PERTAMA (SMP),
DAN SEKOLAH MENENGAH ATAS (SMA)/SEKOLAH MENENGAH KEJURUAN (SMK)
KABUPATEN SELUMA

BUPATI SELUMA,

Menimbang : a. bahwa dengan dimekarkannya Kecamatan dalam Kabupaten Seluma, maka Nomenklatur Sekolah Negeri yang ada saat ini perlu diubah;

b. bahwa untuk efektifitas dan efisiensi sistem administrasi pelayanan pendidikan dipandang perlu menyusun dan menetapkan nomenklatur SD/SMP/SMA/SMK sesuai dengan Kecamatan dalam Kabupaten Seluma;


c. bahwa untuk melaksanakan maksud huruf a dan huruf b di atas perlu ditetapkan dengan Keputusan Bupati Seluma;

Mengingat : 1. Undang-Undang Nomor 8 Tahun 1974 tentang Pokok-Pokok Kepegawaian (Lembaran Negara Tahun 1974 Nomor 55, Tambahan Lembaran Negara Nomor 3041) sebagaimana telah diubah dengan Undang-Undang Nomor 43 Tahun 1999 (Lembaran Negara Tahun 1999 Nomor 169, Tambahan Lembaran Negara Nomor 3890);

2. Undang-Undang Nomor 3 Tahun 2003 tentang Pembentukan Kabupaten Mukomuko, Kabupaten Seluma dan Kabupaten Kaur di Propinsi Bengkulu (Lembaran Negara Tahun 2003 Nomor 23, Tambahan Lembaran Negara Nomor 4266);

3. Undang-Undang Nomor 20 Tahun 2003 tentang Sistem Pendidikan Nasional (Lembaran Negara Tahun 2003 Nomor 78, Tambahan Lembaran Negara Nomor 4301);

4. Undang-Undang Nomor 32 Tahun 2004 tentang Pemerintahan Daerah (Lembaran Negara Tahun 2004 Nomor 125, Tambahan Lembaran Negara Nomor 4437);



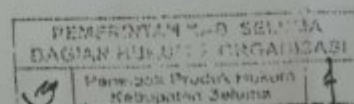
5. Peraturan Pemerintah Nomor 27 Tahun 1990 tentang Pendidikan Prasekolah (Lembaran Negara Tahun 1990 Nomor 35, Tambahan Lembaran Negara Nomor 3411);
6. Peraturan Pemerintah Nomor 28 Tahun 1990 tentang Pendidikan Dasar (Lembaran Negara Tahun 1990 Nomor 36, Tambahan Lembaran Negara Nomor 3412) sebagaimana telah diubah dengan Peraturan Pemerintah Nomor 55 Tahun 1998 (Lembaran Negara Tahun 1998 Nomor 90, Tambahan Lembaran Negara Nomor 3763);
7. Peraturan Pemerintah Nomor 29 Tahun 1990 tentang Pendidikan Menengah (Lembaran Negara Tahun 1990 Nomor 37, Tambahan Lembaran Negara Nomor 3413);
8. Peraturan Pemerintah Nomor 19 Tahun 2003 tentang Standar Nasional Pendidikan (Lembaran Negara Tahun 2003 Nomor 41, Tambahan Lembaran Negara Nomor 4496);
9. Peraturan Pemerintah Nomor 41 Tahun 2007 tentang Organisasi Perangkat Daerah (Lembaran Negara Tahun 2007 Nomor 82, Tambahan Lembaran Negara Nomor 4737);
10. Peraturan Daerah Kabupaten Seluma Nomor 4 Tahun 2005 tentang Susunan Organisasi dan Tata Kerja Perangkat Daerah Kabupaten Seluma;
11. Peraturan Daerah Kabupaten Seluma Nomor 7 Tahun 2005 tentang Penetapan Kecamatan Dalam Kabupaten Seluma;
12. Peraturan Bupati Seluma Nomor 25 Tahun 2005 tentang tugas Pokok dan Fungsi Dinas Pendidikan Nasional Kabupaten Seluma;
13. Peraturan Bupati Seluma Nomor 4 Tahun 2007 tentang Pembentukan Cabang Dinas Pendidikan Nasional Kecamatan;

MEMUTUSKAN :

Menetapkan :

PERTAMA : Menetapkan Nomenklatur Sekolah Dasar (SD), Sekolah Menengah Pertama (SMP), Sekolah Menengah Atas (SMA), dan Sekolah Menengah Kejuruan (SMK) dalam Kabupaten Seluma.

KEDUA : Susunan Nomenklatur Sekolah Dasar (SD) sebagaimana tercantum dalam lampiran I, Sekolah Menengah Pertama (SMP) sebagaimana tercantum dalam lampiran II, Sekolah Menengah Atas (SMA), dan Sekolah Menengah Kejuruan (SMK) sebagaimana tercantum dalam lampiran III Keputusan ini.



- KETIGA : Penentuan Nomenklatur berdasarkan tahun berdiri sekolah dalam Kabupaten Seluma.
- KEEMPAT : Dengan berlakunya Keputusan ini, maka Nomenklatur Sekolah yang lama dinyatakan tidak berlaku, dan apabila berdiri sekolah yang baru maka Nomenklaturnya disesuaikan dengan nomor urut berikutnya.
- KELIMA : Segala biaya yang timbul akibat ditetapkannya Keputusan ini dibebankan pada Dokumen Pelaksanaan Anggaran (DPA) Tahun 2007 Dinas Pendidikan Nasional Kabupaten Seluma.
- KEENAM : Keputusan ini mulai berlaku sejak tanggal ditetapkan, dengan ketentuan apabila dikemudian hari terdapat kekeliruan akan diperbaiki sebagaimana mestinya.

Di tetapkan di Tais
pada tanggal 14 Desember 2007

3h BUPATI SELUMA

H. MURMAN EFFENDI

Tembusan, Yth. :

1. Bapak Menteri Pendidikan Nasional R.I di Jakarta.
2. Sekretaris Jenderal Depdiknas RI di Jakarta.
3. Direktur Jenderal Manajemen Dikdasmen Depdiknas RI di Jakarta
4. Direktur Jenderal Pendidikan Tinggi Depdiknas RI di Jakarta.
5. Direktur Jenderal PMPTK Depdiknas RI di Jakarta.
6. Direktur Jenderal Pendidikan Luar Sekolah Depdiknas RI di Jakarta
7. Kepala Dinas Diknas Provinsi Bengkulu.
8. Ketua DPRD Kabupaten Seluma.
9. Kepala Dinas Diknas Kab. Seluma.
10. Ketua Dewan Pendidikan Kabupaten Seluma.
11. Ketua PGRI Kabupaten Seluma
12. Kepala Cabang Dinas Diknas Se-Kab. Seluma.
13. Kepala Sekolah SD/MI, SMP/MTS, SMA/MA/SMK Kab. Seluma.

LAMPIRAN : KEPUTUSAN BUPATI SELUMA
 NOMOR : 571 TAHUN 2007
 TANGGAL : 14 Desember 2007

SUSUNAN NOMENKLATUR
 SEKOLAH DASAR (SD)

No	NPSN	Nama Sekolah		Kecamatan	Status	Alamat Lengkap	Thn Berdiri	Ket.
		Lama	Baru					
1	2	3	4	5	6	7	8	
1	10701 638	SDN 1 Sukaraja	SDN 1 SELUMA	Air Perukan	Negeri	Desa Air Perukan	1912	
2	10701 640	SDN 1 Semidang Alas	SDN 2 SELUMA	Semidang Alas	Negeri	Desa Pajar Bulan	1912	
3	10701 637	SDN 1 Semidang Alas Maras	SDN 3 SELUMA	Semidang Alas Maras	Negeri	Desa Karang Anyar	1914	
4	10701 645	SDN 1 Seluma	SDN 4 SELUMA	Seluma Barat	Negeri	Desa Talang Tinggi	1915	
5	10701 642	SDN 2 Semidang Alas	SDN 5 SELUMA	Semidang Alas	Negeri	Desa Maras Jauh	1925	
6	10701 644	SDN 2 Sukaraja	SDN 6 SELUMA	Lubuk Sandi	Negeri	Desa Tumbuhan	1927	
7	10701 586	SDN 3 Talo	SDN 7 SELUMA	Talo	Negeri	Desa Lubuk Ngantungan	1928	
8	10701 639	SDN 1 Talo	SDN 8 SELUMA	Talo Kecil	Negeri	Desa Suka Bulan 1	1928	
9	10701 655	SDN 2 Talo	SDN 9 SELUMA	Talo	Negeri	Desa Masmambang 1	1929	
10	10701 589	SDN 4 Sukaraja	SDN 10 SELUMA	Lubuk Sandi	Negeri	Desa Dusun Tengah	1946	
11	10701 573	SDN 3 Semidang Alas	SDN 11 SELUMA	Semidang Alas	Negeri	Desa Talang Durian	1947	
12	10701 643	SDN 2 Semidang Alas Maras	SDN 12 SELUMA	Semidang Alas Maras	Negeri	Desa Jambat Akar	1947	
13	10701 585	SDN 3 Sukaraja	SDN 13 SELUMA	Sukaraja	Negeri	Desa Babatan	1948	
14	10701 590	SDN 4 Talo	SDN 14 SELUMA	Iilir Talo	Negeri	Desa Talang Panjang	1953	
15	10701 575	SDN 5 Talo	SDN 15 SELUMA	Iilir Talo	Negeri	Desa Talo Baru	1953	
16	10701 447	SDN 3 Seluma	SDN 16 SELUMA	Seluma	Negeri	Kelurahan Pasar Tais	1955	
17	10701 641	SDN 2 Seluma	SDN 17 SELUMA	Seluma Timur	Negeri	Desa Selebar	1955	
18	10701 402	SDN 4 Seluma	SDN 18 SELUMA	Seluma Selatan	Negeri	Desa Padang Genting	1957	
19	10701 591	SDN 5 Seluma	SDN 19 SELUMA	Seluma Utara	Negeri	Desa Puguk	1957	
20	10701 584	SDN 3 Semidang Alas Maras	SDN 20 SELUMA	Semidang Alas Maras	Negeri	Desa Tedunaan	1957	
21	10701 581	SDN 7 Seluma	SDN 21 SELUMA	Seluma Timur	Negeri	Desa Talang Sali	1958	
22	10701 576	SDN 6 Seluma	SDN 22 SELUMA	Seluma Utara	Negeri	Desa Talang Rami	1958	
23	10701 580	SDN 6 Talo	SDN 23 SELUMA	Talo	Negeri	Desa Masmanbang 2	1958	
24	10701 574	SDN 5 Sukaraja	SDN 24 SELUMA	Sukaraja	Negeri	Desa Lubuk Sahung	1962	
25	10701 583	SDN 5 Semidang Alas	SDN 25 SELUMA	Semidang Alas	Negeri	Desa Nanti Agung	1964	


No	NPSN	Nama Sekolah		Kecamatan	Status	Alamat Lengkap	Thn Berdiri	Ket.
		Lama	Baru					
1	2	3	4	5	6	7	8	
26	10701 577	SDN 6 Semidang Alas	SDN 26 SELUMA	Semidang Alas	Negeri	Desa Nanjungan	1970	
27	10701 588	SDN 4 Semidang Alas Maras	SDN 27 SELUMA	Semidang Alas Maras	Negeri	Desa Muara Maras	1970	
28	10701 459	SDN 27 Talo	SDN 28 SELUMA	Talo	Negeri	Desa Kumpai	1970	
29	10701 610	SDN 8 Talo	SDN 29 SELUMA	Talo Kecil	Negeri	Desa Napalan	1970	
30	10701 712	SDN 10 Talo	SDN 30 SELUMA	Ulu Talo	Negeri	Desa Kerung Peninjauan	1970	
31	10701 595	SDN 9 Talo	SDN 31 SELUMA	Ilir Talo	Negeri	Desa Talang Kabu	1971	
32	10701 607	SDN 8 Semidang Alas	SDN 32 SELUMA	Semidang Alas	Negeri	Desa Tebat Gunung	1972	
33	10701 656	SDN 10 Semidang Alas Maras	SDN 33 SELUMA	Semidang Alas Maras	Negeri	Desa Lubuk Betung	1972	
34	10701 734	SDN 14 Talo	SDN 34 SELUMA	Talo	Negeri	Desa Masmambang 4	1972	
35	10701 594	SDN 7 Sukaraja	SDN 35 SELUMA	Air Periuhan	Negeri	Desa Pasar ngalam	1973	
36	10701 717	SDN 11 Talo	SDN 36 SELUMA	Ilir Talo	Negeri	Desa Tanah Abang	1973	
37	10701 606	SDN 8 Seluma	SDN 37 SELUMA	Seluma Selatan	Negeri	Desa Tanggo Batu	1973	
38	10701 612	SDN 9 Semidang Alas	SDN 38 SELUMA	Semidang Alas	Negeri	Desa Kayu Elang	1973	
39	10701 702	SDN 12 Talo	SDN 39 SELUMA	Ilir Talo	Negeri	Desa Pasar Talo 1	1974	
40	10701 611	SDN 9 Seluma	SDN 40 SELUMA	Seluma Barat	Negeri	Desa Pagar Agung	1974	
41	10701 602	SDN 10 Seluma	SDN 41 SELUMA	Seluma	Negeri	Desa Napal	1975	
42	10701 608	SDN 8 Semidang Alas Maras	SDN 42 SELUMA	Semidang Alas Maras	Negeri	Desa Padang Peri	1975	
43	10701 609	SDN 8 Sukaraja	SDN 43 SELUMA	Sukaraja	Negeri	Desa Bukit Peninjauan.I	1975	
44	10701 708	SDN 13 Talo	SDN 44 SELUMA	Talo	Negeri	Desa Air Teras	1975	
45	10701 728	SDN 17 Talo	SDN 45 SELUMA	Talo	Negeri	Desa Bunut Tinggi	1975	
46	10701 713	SDN 11 Seluma	SDN 46 SELUMA	Seluma Barat	Negeri	Desa Talang Perapat	1976	
47	10701 604	SDN 9 Semidang Alas Maras	SDN 47 SELUMA	Semidang Alas Maras	Negeri	Desa Ketapang Baru	1976	
48	10701 703	SDN 13 Seluma	SDN 48 SELUMA	Seluma Selatan	Negeri	Desa Rimbo Kedua	1977	
49	10701 664	SDN 20 Semidang Alas	SDN 49 SELUMA	Semidang Alas	Negeri	Desa Trans Kayu Elang	1977	
50	10701 613	SDN 10 Semidang Alas	SDN 50 SELUMA	Semidang Alas	Negeri	Desa Gunung Mesir	1977	
51	10701 582	SDN 5 Semidang Alas Maras	SDN 51 SELUMA	Semidang Alas Maras	Negeri	Desa Ujung Padang	1977	
52	10701 593	SDN 7 Semidang Alas Maras	SDN 52 SELUMA	Semidang Alas Maras	Negeri	Desa Ketapang Baru	1977	
53	10701 715	SDN 11 Semidang Alas Maras	SDN 53 SELUMA	Semidang Alas Maras	Negeri	Desa Talang Alai	1977	
54	10701 740	SDN 15 Talo	SDN 54 SELUMA	Talo Kecil	Negeri	Desa Suka Bulan 2	1977	
55	10701 603	SDN 9 Sukaraja	SDN 55 SELUMA	Air Periuhan	Negeri	Desa Dermayu	1978	
56	10701 670	SDN 18 Talo	SDN 56 SELUMA	Ilir Talo	Negeri	Desa Penago Baru	1978	
57	10701 718	SDN 12 Seluma	SDN 57 SELUMA	Seluma Selatan	Negeri	Desa Rimbo Kedua	1978	
58	10701 671	SDN 19 Seluma	SDN 58 SELUMA	Seluma Selatan	Negeri	Desa Pasar Seluma	1978	

No	NPSN	Nama Sekolah		Kecamatan	Status	Alamat Lengkap	Thn Berdiri	Ket.
		Lama	Baru					
1	2	3	4	5	6	7	8	
59	10701 736	SDN 15 Seluma	SDN 59 SELUMA	Seluma Timur	Negeri	Desa Kunduran	1978	
60	10701 723	SDN 16 Talo	SDN 60 SELUMA	Talo	Negeri	Desa Muara Damai	1978	
61	10701 709	SDN 14 Seluma	SDN 61 SELUMA	Seluma	Negeri	Desa Dusun Baru	1979	
62	10701 701	SDN 10 Sukaraja	SDN 62 SELUMA	Air Periuhan	Negeri	Desa Padang Pelasan	1980	
63	10701 710	SDN 12 Sukaraja	SDN 63 SELUMA	Air Periuhan	Negeri	Desa Air Periuhan	1980	
64	10701 705	SDN 13 Semidang Alas Maras	SDN 64 SELUMA	Semidang Alas Maras	Negeri	Desa Pering Baru	1980	
65	10701 579	SDN 6 Sukaraja	SDN 65 SELUMA	Sukaraja	Negeri	Desa Bukit Peninjauan II	1980	
66	10701 679	SDN 20 Sukaraja	SDN 66 SELUMA	Sukaraja	Negeri	Desa Jenggalu	1980	
67	10701 716	SDN 11 Sukaraja	SDN 67 SELUMA	Sukaraja	Negeri	Desa Riak Siabun	1980	
68	10701 675	SDN 19 Talo	SDN 68 SELUMA	Talo Kecil	Negeri	Desa Sungai Petai	1980	
69	10701 657	SDN 18 Sukaraja	SDN 69 SELUMA	Air Periuhan	Negeri	Desa Sukamaju	1981	
70	10701 727	SDN 17 Sukaraja	SDN 70 SELUMA	Lubuk Sandi	Negeri	Desa Cawang	1981	
71	10701 724	SDN 17 Seluma	SDN 71 SELUMA	Seluma	Negeri	Desa Talang Saling	1981	
72	10701 729	SDN 18 Seluma	SDN 72 SELUMA	Seluma Selatan	Negeri	Desa Sengkuang	1981	
73	10701 682	SDN 24 Seluma	SDN 73 SELUMA	Seluma Selatan	Negeri	Desa Rimbo Kedua	1981	
74	10701 741	SDN 16 Seluma	SDN 74 SELUMA	Seluma Utara	Negeri	Desa Selinsingan	1981	
75	10701 466	SDN 31 Seluma	SDN 75 SELUMA	Seluma Utara	Negeri	Desa Talang Beringin	1981	
76	10701 578	SDN 6 Semidang Alas Maras	SDN 76 SELUMA	Semidang Alas Maras	Negeri	Desa Maras Tengah	1981	
77	10701 711	SDN 12 Semidang Alas Maras	SDN 77 SELUMA	Semidang Alas Maras	Negeri	Desa Gunung Bantan	1981	
78	10701 721	SDN 14 Semidang Alas Maras	SDN 78 SELUMA	Semidang Alas Maras	Negeri	Desa Sendawar	1981	
79	10701 738	SDN 15 Semidang Alas Maras	SDN 79 SELUMA	Semidang Alas Maras	Negeri	Desa Kembang Mumpo	1981	
80	10701 732	SDN 16 Semidang Alas Maras	SDN 80 SELUMA	Semidang Alas Maras	Negeri	Desa Rimbo Besak	1981	
81	10701 683	SDN 24 Sukaraja	SDN 81 SELUMA	Sukaraja	Negeri	Desa Talang Benuang	1981	
82	10701 680	SDN 20 Talo	SDN 82 SELUMA	Talo	Negeri	Desa Serambi Gunung	1981	
83	10701 686	SDN 25 Sukaraja	SDN 83 SELUMA	Air Periuhan	Negeri	Desa Sukasari	1982	
84	10701 694	SDN 21 Talo	SDN 84 SELUMA	Ilir Talo	Negeri	Desa Nanti Agung	1982	
85	10701 690	SDN 22 Talo	SDN 85 SELUMA	Ilir Talo	Negeri	Desa Pasar Talo 2	1982	
86	10701 731	SDN 16 Sukaraja	SDN 86 SELUMA	Lubuk Sandi	Negeri	Desa Padang Capo	1982	
87	10701 458	SDN 27 Sukaraja	SDN 87 SELUMA	Lubuk Sandi	Negeri	Desa Renah Panjang	1982	
88	10701 454	SDN 29 Sukaraja	SDN 88 SELUMA	Lubuk Sandi	Negeri	Desa Napal Jungur	1982	
89	10701 691	SDN 21 Seluma	SDN 89 SELUMA	Seluma	Negeri	Desa Talang Dantuk	1982	
90	10701 663	SDN 20 Seluma	SDN 90 SELUMA	Seluma Barat	Negeri	Desa Lubuk Lagan	1982	
91	10701 614	SDN 23 Seluma	SDN 91 SELUMA	Seluma Selatan	Negeri	Desa Tanjung Seluai	1982	

No	NPSN	Nama Sekolah		Kecamatan	Status	Alamat Lengkap	Thn Berdiri	Ket.
		Lama	Baru					
1	2	3	4	5	6	7	8	
92	10701 572	SDN 26 Seluma	SDN 92 SELUMA	Seluma Timur	Negeri	Desa Selebar	1982	
93	10701 685	SDN 25 Seluma	SDN 93 SELUMA	Seluma Timur	Negeri	Desa Bungamas	1982	
94	10701 696	SDN 22 Seluma	SDN 94 SELUMA	Seluma Utara	Negeri	Desa Pandan	1982	
95	10701 592	SDN 7 Semidang Alas	SDN 95 SELUMA	Semidang Alas	Negeri	Desa Bandung Agung	1982	
96	10701 714	SDN 11 Semidang Alas	SDN 96 SELUMA	Semidang Alas	Negeri	Desa Air Melancar	1982	
97	10701 704	SDN 13 Semidang Alas	SDN 97 SELUMA	Semidang Alas	Negeri	Desa Padang Serunaian	1982	
98	10701 720	SDN 14 Semidang Alas	SDN 98 SELUMA	Semidang Alas	Negeri	Desa Cugung Langu	1982	
99	10701 737	SDN 15 Semidang Alas	SDN 99 SELUMA	Semidang Alas	Negeri	Desa Datar Aman	1982	
100	10701 665	SDN 20 Semidang Alas Maras	SDN 100 SELUMA	Semidang Alas Maras	Negeri	Desa Padang Kelapo	1982	
101	10701 739	SDN 15 Sukaraja	SDN 101 SELUMA	Sukaraja	Negeri	Desa Bukit Peninjauan.I	1982	
102	10701 674	SDN 19 Sukaraja	SDN 102 SELUMA	Sukaraja	Negeri	Desa Air Petai	1982	
103	10701 689	SDN 23 Sukaraja	SDN 103 SELUMA	Sukaraja	Negeri	Desa Padang Pelawi	1982	
104	10701 461	SDN 28 Sukaraja	SDN 104 SELUMA	Sukaraja	Negeri	Desa Cahaya Negeri	1982	
105	10701 483	SDN 33 Sukaraja	SDN 105 SELUMA	Sukaraja	Negeri	Desa Riak Siabun	1982	
106	10701 438	SDN 44 Sukaraja	SDN 106 SELUMA	Sukaraja	Negeri	Desa Kuti Agung.A	1982	
107	10701 698	SDN 22 Sukaraja	SDN 107 SELUMA	Sukaraja	Negeri	Desa Bukit Peninjauan.II	1982	
108	10701 464	SDN 30 Talo	SDN 108 SELUMA	Talo	Negeri	Desa Kembang Seri	1982	
109	10701 605	SDN 7 Talo	SDN 109 SELUMA	Talo	Negeri	Desa Kampai	1982	
110	10701 681	SDN 23 Talo	SDN 110 SELUMA	Talo	Negeri	Desa Durian Bubur	1982	
111	10701 684	SDN 24 Talo	SDN 111 SELUMA	Talo Kecil	Negeri	Desa Cugung Kupang	1982	
112	10701 453	SDN 29 Talo	SDN 112 SELUMA	Talo Kecil	Negeri	Desa Tebat Sibun	1982	
113	10701 443	SDN 26 Sukaraja	SDN 113 SELUMA	Air Periuukan	Negeri	Desa Kungkai Raya	1983	
114	10701 451	SDN 30 Seluma	SDN 114 SELUMA	Seluma	Negeri	Desa Lubuk Kebur	1983	
115	10701 460	SDN 28 Seluma	SDN 115 SELUMA	Seluma Timur	Negeri	Desa Kota Agung	1983	
116	10701 463	SDN 29 Seluma	SDN 116 SELUMA	Seluma Utara	Negeri	Desa Simpang	1983	
117	10701 719	SDN 12 Semidang Alas	SDN 117 SELUMA	Semidang Alas	Negeri	Desa Pinyulayang	1983	
118	10701 726	SDN 17 Semidang Alas Maras	SDN 118 SELUMA	Semidang Alas Maras	Negeri	Desa Pematang Riding	1983	
119	10701 700	SDN 18 Semidang Alas Maras	SDN 119 SELUMA	Semidang Alas Maras	Negeri	Desa Genting Juar	1983	
120	10701 452	SDN 30 Sukaraja	SDN 120 SELUMA	Sukaraja	Negeri	Desa PIR Sukaraja	1983	
121	10701 462	SDN 28 Talo	SDN 121 SELUMA	Talo Kecil	Negeri	Desa Lubuk Langan	1983	
122	10701 687	SDN 25 Talo	SDN 122 SELUMA	Ulu Talo	Negeri	Desa Nanto	1983	
123	10701 455	SDN 26 Talo	SDN 123 SELUMA	Ulu Talo	Negeri	Desa Pagar	1983	
124	10701 646	SDN 31 Talo	SDN 124 SELUMA	Ulu Talo	Negeri	Desa Pagar Banyu	1983	

No	NPSN	Nama Sekolah		Kecamatan	Status	Alamat Lengkap	Thn Berdiri	Ket.
		Lama	Baru					
1	2	3	4	5	6	7	8	
125	10701 468	SDN 34 Talo	SDN 125 SELUMA	Ulu Talo	Negeri	Desa UPT.1.Ulu Talo	1983	
126	10701 477	SDN 31 Sukaraja	SDN 126 SELUMA	Air Periuhan	Negeri	Desa Keban Agung	1984	
127	10701 480	SDN 32 Sukaraja	SDN 127 SELUMA	Air Periuhan	Negeri	Desa Talang Alai	1984	
128	10701 457	SDN 27 Seluma	SDN 128 SELUMA	Seluma Timur	Negeri	Desa Tenangan	1984	
129	10701 479	SDN 32 Seluma	SDN 129 SELUMA	Seluma Utara	Negeri	Desa Talang Empat	1984	
130	10701 587	SDN 4 Semidang Alas	SDN 130 SELUMA	Semidang Alas	Negeri	Desa Rantau Panjang	1984	
131	10701 733	SDN 16 Semidang Alas	SDN 131 SELUMA	Semidang Alas	Negeri	Desa Gunung Megang	1984	
132	10701 673	SDN 19 Semidang Alas Maras	SDN 132 SELUMA	Semidang Alas Maras	Negeri	Desa Kembang Bándung	1984	
133	10701 693	SDN 21 Sukaraja	SDN 133 SELUMA	Sukaraja	Negeri	Desa Bukit Peninjauan.I	1984	
134	10701 476	SDN 33 Talo	SDN 134 SELUMA	Talo Kecil	Negeri	Desa Talang Padang	1984	
135	10701 474	SDN 36 Talo	SDN 135 SELUMA	Ulu Talo	Negeri	Desa UPT.3.Ulu Talo	1984	
136	10701 412	SDN 37 Talo	SDN 136 SELUMA	Iilir Talo	Negeri	Desa Padang Batu	1985	
137	10701 467	SDN 34 Sukaraja	SDN 137 SELUMA	Lubuk Sandi	Negeri	Desa Tanjung Kuaw	1985	
138	10701 436	SDN 43 Sukaraja	SDN 138 SELUMA	Lubuk Sandi	Negeri	Desa PIR Napal Jungur	1985	
139	10701 692	SDN 21 Semidang Alas Maras	SDN 139 SELUMA	Semidang Alas Maras	Negeri	Desa Padang Bakung	1985	
140	10701 722	SDN 14 Sukaraja	SDN 140 SELUMA	Sukaraja	Negeri	Desa Bukit Peninjauan .II	1985	
141	10701 470	SDN 35 Sukaraja	SDN 141 SELUMA	Sukaraja	Negeri	Desa Niur	1985	
142	10701 471	SDN 35 Talo	SDN 142 SELUMA	Ulu Talo	Negeri	Desa UPT.2.Ulu Talo	1985	
143	10701 442	SDN 37 Sukaraja	SDN 143 SELUMA	Air Periuhan	Negeri	Desa PIR Padang Pelasan	1986	
144	10701 411	SDN 39 Sukaraja	SDN 144 SELUMA	Lubuk Sandi	Negeri	Desa Arang Sapat	1986	
145	10701 475	SDN 34 Seluma	SDN 145 SELUMA	Seluma Barat	Negeri	Desa Sengkuang Lunjuk	1986	
146	10701 485	SDN 37 Seluma	SDN 146 SELUMA	Seluma Barat	Negeri	Desa Air Latak	1986	
147	10701 482	SDN 33 Seluma	SDN 147 SELUMA	Seluma Selatan	Negeri	Desa Sukarami	1986	
148	10701 469	SDN 35 Seluma	SDN 148 SELUMA	Seluma Utara	Negeri	Desa Sekalak	1986	
149	10701 422	SDN 42 Sukaraja	SDN 149 SELUMA	Sukaraja	Negeri	Desa Air Kemuning	1986	
150	10701 473	SDN 36 Sukaraja	SDN 150 SELUMA	Sukaraja	Negeri	Desa Talang Sebaris	1986	
151	10701 418	SDN 38 Talo	SDN 151 SELUMA	Talo Kecil	Negeri	Desa Suka Bulan 3	1986	
152	10701 417	SDN 38 Sukaraja	SDN 152 SELUMA	Air Periuhan	Negeri	Desa Sukasari	1987	
153	10701 404	SDN 40 Sukaraja	SDN 153 SELUMA	Lubuk Sandi	Negeri	Desa Talang Giring	1987	
154	10701 472	SDN 36 Seluma	SDN 154 SELUMA	Seluma Barat	Negeri	Desa Tanjung Agung	1987	
155	10701 481	SDN 32 Talo	SDN 155 SELUMA	Iilir Talo	Negeri	Desa Penago 2	1988	
156	10701 416	SDN 38 Seluma	SDN 156 SELUMA	Seluma	Negeri	Kelurahan Pasar Tais	1988	
157	10701 407	SDN 41 Sukaraja	SDN 157 SELUMA	Sukaraja	Negeri	Desa Bukit Gadis	1988	

No	NPSN	Nama Sekolah		Kecamatan	Status	Alamat Lengkap	Thn Berdiri	Ket.
		Lama	Baru					
1	2	3	4	5	6	7	8	
158	10701 403	SDN 40 Seluma	SDN 158 SELUMA	Seluma Barat	Negeri	Desa Seluma Kanan	1990	
159	10701 419	SDN 39 Seluma	SDN 159 SELUMA	Seluma Timur	Negeri	Desa Seluma Kiri	1990	
160	10701 706	SDN 13 Sukaraja	SDN 160 SELUMA	Air Periukan	Negeri	Desa Talang Benuang	1991	
161	10701 406	SDN 41 Seluma	SDN 161 SELUMA	Seluma Utara	Negeri	Desa Lubuk Resam	1991	
162	10701 440	SDN 46 Sukaraja	SDN 162 SELUMA	Sukaraja	Negeri	Desa Riak Siabun	1991	
163	10701 439	SDN 45 Sukaraja	SDN 163 SELUMA	Sukaraja	Negeri	Desa Jahur	1991	
164	10701 410	SDN 39 Talo	SDN 164 SELUMA	Iilir Talo	Negeri	Desa Rawah Indah	1993	
165	10701 432	SDN 47 Sukaraja	SDN 165 SELUMA	Sukaraja	Negeri	Desa Talang Tais'	1993	
166	10701 730	SDN 18 Semidang Alas	SDN 166 SELUMA	Semidang Alas	Negeri	Desa SP.2.Renah Gaja Mati	1994	
167	10701 697	SDN 22 Semidang Alas Maras	SDN 167 SELUMA	Semidang Alas Maras	Negeri	Desa PIR VII Pering Baru	1994	
168	10701 431	SDN 48 Sukaraja	SDN 168 SELUMA	Sukaraja	Negeri	Desa Babatan	1994	
169	10701 423	SDN 49 Sukaraja	SDN 169 SELUMA	Sukaraja	Negeri	Desa Talang Semut	1994	
170	10701 424	SDN 50 Sukaraja	SDN 170 SELUMA	Lubuk Sandi	Negeri	Desa Trans Talang Kebun	1995	
171	10701 421	SDN 42 Seluma	SDN 171 SELUMA	Seluma Barat	Negeri	Desa Seluma Kanan	1995	
172	10701 725	SDN 17 Semidang Alas	SDN 172 SELUMA	Semidang Alas	Negeri	Desa SP.1.Renah Gaja Mati	1995	
173	10701 672	SDN 19 Semidang Alas	SDN 173 SELUMA	Semidang Alas	Negeri	Desa SP.3.Renah Gaja Mati	1995	
174	10701 425	SDN 51 Sukaraja	SDN 174 SELUMA	Lubuk Sandi	Negeri	Desa Trans Tanjung Kuaw	1996	
175	10701 435	SDN 43 Seluma	SDN 175 SELUMA	Seluma Timur	Negeri	Desa Kunduran	1996	
176	10701 405	SDN 40 Talo	SDN 176 SELUMA	Ulu Talo	Negeri	Desa SP.1.Pagar Banyu	1997	
177	10701 408	SDN 41 Talo	SDN 177 SELUMA	Ulu Talo	Negeri	Desa SP.2.Pagar Banyu	1997	
178	10701 433	SDN 42 Talo	SDN 178 SELUMA	Ulu Talo	Negeri	Desa Trans Pagar Agung	1998	
179	10701 426	SDN 52 Sukaraja	SDN 179 SELUMA	Sukaraja	Negeri	Desa Riak Siabun	1999	
180		SLBN Seluma	SLB 1 SELUMA	Seluma Selatan	Negeri	Desa Sido Mulyo	2004	



3/10
 BUPATI SELUMA
 H. MURMAN EFFENDI

LAMPIRAN II : KEPUTUSAN BUPATI SELUMA
 NOMOR : 571 TAHUN 2007
 TANGGAL : 14 Desember 2007

SUSUNAN NOMENKLATUR
 SEKOLAH MENENGAH PERTAMA (SMP)


No	NPSN	Nama Sekolah		Kecamatan	Status	Alamat Lengkap	Tahun Berdiri	Ket.
		Lama	Baru					
1	2	3	4	5	6	7	8	9
1	10701498	SMP N 1 SA	SMPN 1 SELUMA	Semidang Alas	Negeri	Desa Pajar Bulan	1960	
2	10701487	SMP N 1 Seluma	SMPN 2 SELUMA	Seluma Timur	Negeri	Desa Sembayat	1979	
3	10701501	SMP N 1 Talo	SMPN 3 SELUMA	Talo	Negeri	Desa Kampai	1979	
4	10701503	SMP N 2 SA	SMPN 4 SELUMA	Semidang Alas	Negeri	Desa Pajar Bulan	1979	
5	10701502	SMP N 2 Seluma	SMPN 5 SELUMA	Seluma	Negeri	Desa Pasar Tais	1979	
6	10701500	SMP N 1 Sukaraja	SMPN 6 SELUMA	Air Periuhan	Negeri	Desa Dermayu	1981	
7	10701505	SMP N 2 Sukaraja	SMPN 7 SELUMA	Sukaraja	Negeri	Desa Bukit Peninjauan I	1983	
8	10701497	SMP N 2 Talo Kecil	SMPN 8 SELUMA	Talo Kecil	Negeri	Desa Sukamerindu	1984	
9	10701490	SMP N 3 Talo	SMPN 9 SELUMA	Ulu Talo	Negeri	Desa Simpur Ijang	1986	
10	10701489	SMP N 3 Sukaraja	SMPN 10 SELUMA	Lubuk Sandi	Negeri	Desa Tumbu,an	1989	
11	10701492	SMP N 4 Sukaraja	SMPN 11 SELUMA	Air Periuhan	Negeri	Desa Suka Sari	1990	
12	10701493	SMP N 4 Talo	SMPN 12 SELUMA	Ilir Talo	Negeri	Desa Talang Kabu	1990	
13	10701499	SMP N 1 SAM	SMPN 13 SELUMA	Semidang Alas Maras	Negeri	Desa Jambat Akar	1991	
14	10701504	SMP N 2 SAM	SMPN 14 SELUMA	Semidang Alas Maras	Negeri	Desa Karang Anyar	1992	
15	10701495	SMP N 5 Sukaraja	SMPN 15 SELUMA	Lubuk sandi	Negeri	Desa Dusan Tengah	1994	
16	10701496	SMP N 3 Seluma	SMPN 16 SELUMA	Seluma Selatan	Negeri	Desa Padang Genting	1995	
17	10701491	SMP N 4 Seluma	SMPN 17 SELUMA	Seluma Barat	Negeri	Desa Porbosari	1997	
18	10701506	SMP N 5 Talo	SMPN 18 SELUMA	Ilir Talo	Negeri	Desa Pasar Talo	1999	
19	10701488	SMP N 3 SAM	SMPN 19 SELUMA	Semidang Alas Maras	Negeri	Desa Ketapang Baru	2002	
20	10701494	SMP N 5 Seluma	SMPN 20 SELUMA	seluma Timur	Negeri	Desa Kunduran	2004	
21		SMP N 6 Sukaraja	SMPN 21 SELUMA	Air Periuhan	Negeri	Desa Kunkai Baru	2005	
22		SMP N 7 Seluma	SMPN 22 SELUMA	Seluma Utara	Negeri	Desa Lubuk Resam	2005	

No	13A.004	Lama	(Iru	Kecamatan	6	Alamat Lengkap	Berdiri	Ket.
1	2	3	4	5	6	7	8	9
23		SMP N 7 Sukaraja	SMPN 23 SELUMA	Sukaraja	Negeri	Kelurahan Sukaraja	2006	
24		SMP N 8 Sukaraja	SMPN 24 SELUMA	Sukaraja	Negeri	Desa Babatan	2006	
25		SMP N 3 SA	SMPN 25 SELUMA	Semidang Alas	Negeri	Desa Rena Gajah Mati	2006	
26	10701570	SMP N 6 Seluma	SMPN 26 SELUMA	Seluma Barat	Negeri	Desa Talang Tinggi	2006	
27	10701513	SMP N 6 Talo	SMPN 27 SELUMA	Talo	Negeri	Desa Pagar Gasing	2006	
28	10701515	SMP N 8 Seluma	SMPN 28 SELUMA	Seluma Utara	Negeri	Desa Pagar Gasing	2006	
29		SMP N 9 Sukaraja	SMPN 29 SELUMA	Sukaraja	Negeri	Desa Talang Alai	2006	
30		SMP N 10 Sukaraja	SMPN 30 SELUMA	Sukaraja	Negeri	Desa Talang Alai	2006	
31	10701514	SMP N 7 Talo	SMPN 31 SELUMA	Lubuk Sandi	Negeri	Desa Padang Capo	2006	
32		SMP N 4 SA	SMPN 32 SELUMA	Ilir Talo	Negeri	Desa Rawa Indah	2007	
33		SMP N 4 SAM	SMPN 33 SELUMA	Semidang Alas	Negeri	Desa Talang Durian	2007	
34		SMP N 5 SA	SMPN 34 SELUMA	Semidang Alas Maras	Negeri	Desa Talang Durian	2007	
35		SMP N 8 Talo	SMPN 35 SELUMA	Semidang Alas	Negeri	Desa Pering Baru	2007	
36		SMP N 9 Talo	SMPN 36 SELUMA	Semidang Alas	Negeri	Desa Kayu Elang	2007	
37		SMP N 9 Seluma	SMPN 37 SELUMA	Ulu Talo	Negeri	Desa Pagar Banyu	2007	
38		SMP N 11 Sukaraja	SMPN 38 SELUMA	Talo	Negeri	Desa Lubuk Lagan	2007	
				Seluma	Negeri	Desa Dusun Baru	2007	
				Sukaraja	Negeri	Desa Riak Siabun	2007	

BUPATI SELUMA

H. Murman Effendi


H. MURMAN EFFENDI V



LAMPIRAN III : KEPUTUSAN BUPATI SELUMA
 NOMOR : 571 TAHUN 2007
 TANGGAL : 14 Desember 2007

SUSUNAN NOMENKLATUR
 SEKOLAH MENENGAH ATAS (SMA) DAN SEKOLAH MENENGAH KEJURUAN (SMK)

No	NPSN	Nama Sekolah		Kecamatan	Status	Alamat Lengkap	Tahun Berdiri	Ket.
		Lama	Baru					
1	2	3	4	5	6	7	8	9
1	10701556	SMA N 1 Seluma	SMA N 1 SELUMA	Seluma	Negeri	Desa Lubuk Kebur	1986	
2	10701559	SMA N 1 Talo	SMA N 2 SELUMA	Talo	Negeri	Desa Durian Bubur	1987	
3	10701558	SMA N 1 Sukaraja	SMA N 3 SELUMA	Air Priukan	Negeri	Desa Padang Pelasan	1992	
4	10701554	SMA N 1 SA	SMA N 4 SELUMA	Semidang Alas	Negeri	Desa Sendawar	1992	
5	10701557	SMA N 1 SAM	SMA N 5 SELUMA	Semidang Alas Maras	Negeri	Desa Kembang Mumpo	2005	
6		SMA N 2 Sukaraja	SMA N 6 SELUMA	Sukaraja	Negeri	Desa Padang Pelawi	2006	
7	10701561	SMA N 2 Seluma	SMA N 7 SELUMA	Seluma Selatan	Negeri	Desa Padang Genting	2006	
8	10701553	SMA N 2 Talo	SMA N 8 SELUMA	Iilir Talo	Negeri	Desa Talang Kabu	2006	
9		SMA N 2 SAM	SMA N 9 SELUMA	Semidang Alas Maras	Negeri	Desa Jambat Akar	2006	
10	10701571	SMK N 1 Seluma	SMK N 1 SELUMA	Seluma	Negeri	Desa Bunga Mas	2005	
11		SMK N 1 Talo	SMK N 2 SELUMA	Talo	Negeri	Desa Kampai	2005	

BUPATI SELUMA

 H. MURMAN EFFENDI